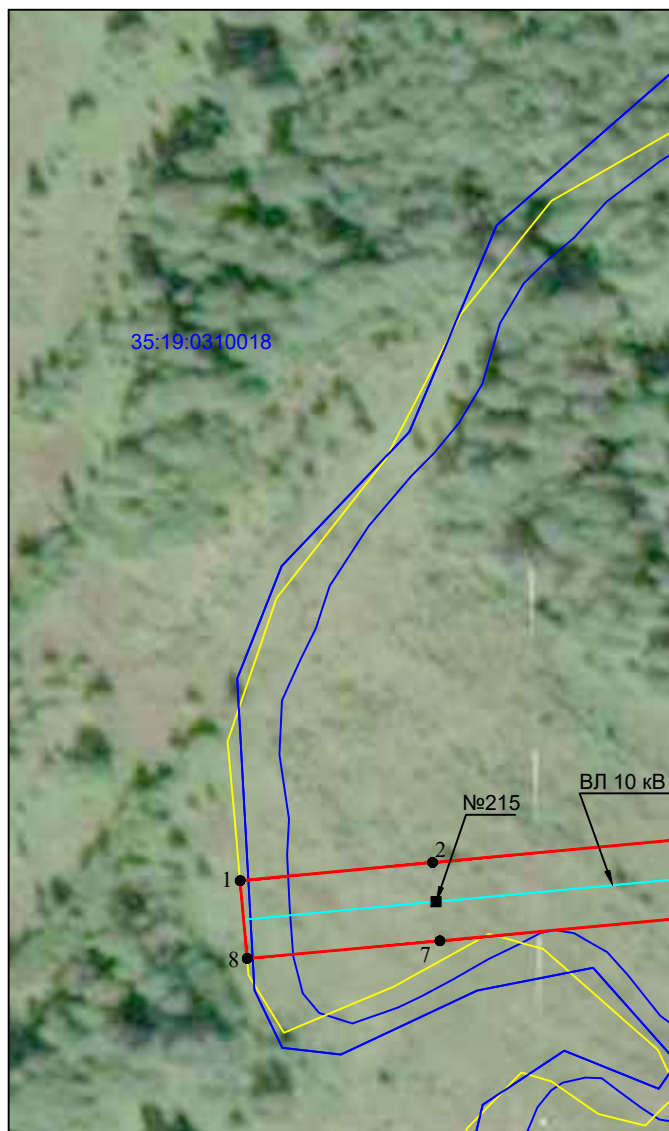


Схема расположения границ публичного сервитута

Земли кадастровых кварталов в отношении которых испрашивается публичный сервитут: 69:05:0137201.

Площадь испрашиваемого публичного сервитута : 5014 кв.м.



Утверждена

(наименование документа об утверждении, включая
наименования органов государственной власти или
органов местного самоуправления, принявших
решение об утверждении схемы или подписавших
соглашение о перераспределении земельных участков)

от _____ № _____





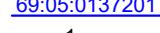



Каталог координат		
Система координат: МСК-69		
Имя точки	X, м	Y, м

Приложение на 1 листе

Масштаб 1:2000

Условные обозначения:

-  - линия электропередач ВЛ 10 кВ Круглицы (инв. номера: 12.2.5.00059479; 12.2.5.00059482; 12.2.5.00059484; 12.2.5.00059483; 12.2.5.00059480);
-  - проектные границы публичного сервитута;
-  - существующая часть границы, имеющиеся сведения в ЕГРН сведения о которой достаточны для определения её местоположения;
-  - границы населенных пунктов, муниципальных образований;
-  **69:05:0137201** - номер и граница кадастрового квартала;
-  1 • - обозначение и номер характерной точки проектных границ публичного сервитута;

Кадастровый инженер **ЛЫСЕНКО** Евгений Эммануилович **Б. Э. Лысенко**

01 июня 2020 г.



Каталог координат границ публичного сервитута

Обозначение характерных точек границ	X, м	Y, м
Система координат: МСК-69, зона-1		
1	290174,78	1312763,08
2	290179,58	1312813,95
3	290188,26	1312907,21
4	290197,2	1313003,25
5	290176,49	1313005,18
6	290167,55	1312909,14
7	290158,87	1312815,88
8	290154,21	1312764,91
1	290174,78	1312763,08