ОПИСАНИЕ МЕСТОПОЛОЖЕНИЯ ГРАНИЦ

Публичный сервитут в целях строительства и эксплуатации линейного объекта системы газоснабжения «Газопровод межпоселковый высокого давления ГРС Устюжна (Вологодская область) - г. Весьегонск Весьегонского МО Тверской области (участок Тверской области)»

(наименование объекта, местоположение границ которого описано (далее - объект))

Раздел 1

Сведения об объекте

№ п/п	Характеристики объекта	Описание характеристик
1	2	3
1.	Местоположение объекта	Тверская область, район Весьегонский
2.	Площадь объекта +/- величина погрешности определения площади (Р +/- Дельта Р)	390024 +/- 219 м²
3.	Иные характеристики объекта	Публичный сервитут устанавливается в целях строительства и эксплуатации линейного объекта: «Газопровод межпоселковый высокого давления ГРС Устюжна (Вологодская область) - г. Весьегонск Весьегонского МО Тверской области (участок Тверской области)», в соответствии с п.1 ст. 39.37 Земельного кодекса РФ, на срок 10 (десять) лет. Правообладатель публичного сервитута Общество с ограниченной ответственностью «Газпром Газификация», ИНН 7813655197, ОГРН 1217800107744, адрес: 194044, Санкт Петербург, вн. тер. г. Муниципальный округ Сампсониевское, пр-кт. Большой Сампсониевский, д. 60, литера А, электронная почта: info@eoggazprom.ru, телефон: +7 (812) 613-33-00

Раздел 2

Сведения о местоположении границ объекта

1. Система координат МСК-69, зона 3

2. Сведения о характерных точках границ объекта

Обозначение характерных точек границ	Координаты, м		Метод определения координат характерной точки	Средняя квадратическая погрешность положения характерной точки (Mt), м	Описание обозначения точки на местности (при наличии)
	X	Y			
1	2	3	4	5	6
1	501729.72	3153300.79	Аналитический метод	0.10	Закрепление отсутствует
2	501661.48	3153400.44	Аналитический метод	0.10	Закрепление отсутствует
3	501634.26	3153438.73	Аналитический метод	0.10	Закрепление отсутствует
4	501621.02	3153429.32	Аналитический метод	0.10	Закрепление отсутствует
5	501588.85	3153417.23	Аналитический метод	0.10	Закрепление отсутствует
6	501275.12	3153387.53	Аналитический метод	0.10	Закрепление отсутствует
7	501106.40	3153562.61	Аналитический метод	0.10	Закрепление отсутствует
8	501021.55	3153700.86	Аналитический метод	0.10	Закрепление отсутствует
9	501018.19	3153701.67	Аналитический метод	0.10	Закрепление отсутствует
10	501006.78	3153701.36	Аналитический метод	0.10	Закрепление отсутствует
11	501005.70	3153741.34	Аналитический метод	0.10	Закрепление отсутствует
12	500997.38	3153740.24	Аналитический метод	0.10	Закрепление отсутствует
13	500805.33	3154053.13	Аналитический метод	0.10	Закрепление отсутствует
14	500813.01	3154057.84	Аналитический метод	0.10	Закрепление отсутствует
15	500800.97	3154077.44	Аналитический метод	0.10	Закрепление отсутствует
16	500793.30	3154072.73	Аналитический метод	0.10	Закрепление отсутствует
17	500700.02	3154224.71	Аналитический метод	0.10	Закрепление отсутствует
18	500374.50	3154741.23	Аналитический метод	0.10	Закрепление отсутствует
19	500284.68	3154928.14	Аналитический метод	0.10	Закрепление отсутствует
20	500292.79	3154932.03	Аналитический метод	0.10	Закрепление отсутствует
21	500267.67	3154984.31	Аналитический метод	0.10	Закрепление отсутствует
22	500259.56	3154980.41	Аналитический метод	0.10	Закрепление отсутствует

2. Сведения о характерных точках границ объекта

Обозначение характерных точек границ	Координаты, м		Метод определения координат характерной точки	Средняя квадратическая погрешность положения характерной точки (Mt), м	Описание обозначения точки на местности (при наличии)
	X	Y			
1	2	3	4	5	6
23	500208.18	3155087.32	Аналитический метод	0.10	Закрепление отсутствует
24	500049.59	3155269.73	Аналитический метод	0.10	Закрепление отсутствует
25	499983.34	3155307.59	Аналитический метод	0.10	Закрепление отсутствует
26	499797.76	3155528.45	Аналитический метод	0.10	Закрепление отсутствует
27	499572.38	3155691.62	Аналитический метод	0.10	Закрепление отсутствует
28	499563.52	3155732.88	Аналитический метод	0.10	Закрепление отсутствует
29	498957.12	3156169.84	Аналитический метод	0.10	Закрепление отсутствует
30	498922.97	3156213.42	Аналитический метод	0.10	Закрепление отсутствует
31	498943.04	3156229.15	Аналитический метод	0.10	Закрепление отсутствует
32	498948.59	3156222.06	Аналитический метод	0.10	Закрепление отсутствует
33	498967.10	3156236.56	Аналитический метод	0.10	Закрепление отсутствует
34	498952.87	3156261.48	Аналитический метод	0.10	Закрепление отсутствует
35	498701.38	3156639.40	Аналитический метод	0.10	Закрепление отсутствует
36	498624.43	3156812.75	Аналитический метод	0.10	Закрепление отсутствует
37	498624.43	3156857.47	Аналитический метод	0.10	Закрепление отсутствует
38	498713.13	3157092.86	Аналитический метод	0.10	Закрепление отсутствует
39	498720.88	3157118.01	Аналитический метод	0.10	Закрепление отсутствует
40	498749.49	3157249.45	Аналитический метод	0.10	Закрепление отсутствует
41	498752.63	3157292.03	Аналитический метод	0.10	Закрепление отсутствует
42	498750.73	3157312.78	Аналитический метод	0.10	Закрепление отсутствует
43	498731.50	3157369.46	Аналитический метод	0.10	Закрепление отсутствует
44	498712.28	3157408.72	Аналитический метод	0.10	Закрепление отсутствует
45	498642.70	3157520.97	Аналитический метод	0.10	Закрепление отсутствует
46	498500.72	3157730.45	Аналитический метод	0.10	Закрепление отсутствует
47	498503.91	3157737.03	Аналитический метод	0.10	Закрепление отсутствует

2. Сведения о характерных точках границ объекта					
Обозначение характерных точек границ	**Координаты, м**		**Метод определения координат характерной точки**	**Средняя квадратическая погрешность положения характерной точки (Mt), м**	**Описание обозначения точки на местности (при наличии)**
	X	**Y**			
1	**2**	**3**	**4**	**5**	**6**
48	498550.84	3157799.60	Аналитический метод	0.10	Закрепление отсутствует
49	498601.78	3157869.18	Аналитический метод	0.10	Закрепление отсутствует
50	498384.88	3158091.38	Аналитический метод	0.10	Закрепление отсутствует
51	498365.69	3158072.64	Аналитический метод	0.10	Закрепление отсутствует
52	498299.14	3158028.20	Аналитический метод	0.10	Закрепление отсутствует
53	498278.62	3158008.94	Аналитический метод	0.10	Закрепление отсутствует
54	498272.46	3158015.50	Аналитический метод	0.10	Закрепление отсутствует
55	498254.96	3157999.07	Аналитический метод	0.10	Закрепление отсутствует
56	498261.13	3157992.51	Аналитический метод	0.10	Закрепление отсутствует
57	498245.45	3157977.79	Аналитический метод	0.10	Закрепление отсутствует
58	497765.72	3158488.65	Аналитический метод	0.10	Закрепление отсутствует
59	497708.35	3158577.55	Аналитический метод	0.10	Закрепление отсутствует
60	497585.43	3158897.24	Аналитический метод	0.10	Закрепление отсутствует
61	497474.44	3159262.76	Аналитический метод	0.10	Закрепление отсутствует
62	497464.87	3159259.85	Аналитический метод	0.10	Закрепление отсутствует
63	497431.70	3159369.09	Аналитический метод	0.10	Закрепление отсутствует
64	497215.76	3159580.32	Аналитический метод	0.10	Закрепление отсутствует
65	497145.89	3159884.37	Аналитический метод	0.10	Закрепление отсутствует
66	497182.40	3160051.52	Аналитический метод	0.10	Закрепление отсутствует
67	497174.00	3160231.11	Аналитический метод	0.10	Закрепление отсутствует
68	497173.09	3160307.40	Аналитический метод	0.10	Закрепление отсутствует
69	497214.49	3160349.78	Аналитический метод	0.10	Закрепление отсутствует
70	497162.24	3160400.81	Аналитический метод	0.10	Закрепление отсутствует
71	497128.51	3160400.41	Аналитический метод	0.10	Закрепление отсутствует
72	497092.41	3160437.00	Аналитический метод	0.10	Закрепление отсутствует

2. Сведения о характерных точках границ объекта

Обозначение характерных точек границ	Координаты, м		Метод определения координат характерной точки	Средняя квадратическая погрешность положения характерной точки (Mt), м	Описание обозначения точки на местности (при наличии)
	X	Y			
1	2	3	4	5	6
73	497051.39	3160479.95	Аналитический метод	0.10	Закрепление отсутствует
74	496992.04	3160542.06	Аналитический метод	0.10	Закрепление отсутствует
75	496927.91	3160608.91	Аналитический метод	0.10	Закрепление отсутствует
76	496869.75	3160669.46	Аналитический метод	0.10	Закрепление отсутствует
77	496809.96	3160731.92	Аналитический метод	0.10	Закрепление отсутствует
78	496750.63	3160793.47	Аналитический метод	0.10	Закрепление отсутствует
79	496691.19	3160856.84	Аналитический метод	0.10	Закрепление отсутствует
80	496631.02	3160920.98	Аналитический метод	0.10	Закрепление отсутствует
81	496607.40	3160944.43	Аналитический метод	0.10	Закрепление отсутствует
82	496613.74	3160950.82	Аналитический метод	0.10	Закрепление отсутствует
83	496569.03	3160995.21	Аналитический метод	0.10	Закрепление отсутствует
84	496562.57	3160988.70	Аналитический метод	0.10	Закрепление отсутствует
85	496492.83	3161061.19	Аналитический метод	0.10	Закрепление отсутствует
86	496424.27	3161131.95	Аналитический метод	0.10	Закрепление отсутствует
87	496363.26	3161194.93	Аналитический метод	0.10	Закрепление отсутствует
88	496303.39	3161256.72	Аналитический метод	0.10	Закрепление отсутствует
89	496240.93	3161321.19	Аналитический метод	0.10	Закрепление отсутствует
90	496180.75	3161383.93	Аналитический метод	0.10	Закрепление отсутствует
91	496120.61	3161445.79	Аналитический метод	0.10	Закрепление отсутствует
92	496058.72	3161509.68	Аналитический метод	0.10	Закрепление отсутствует
93	495998.62	3161571.35	Аналитический метод	0.10	Закрепление отсутствует
94	495938.53	3161633.49	Аналитический метод	0.10	Закрепление отсутствует
95	495877.22	3161697.13	Аналитический метод	0.10	Закрепление отсутствует
96	495816.68	3161759.19	Аналитический метод	0.10	Закрепление отсутствует
97	495774.96	3161833.39	Аналитический метод	0.10	Закрепление отсутствует

2. Сведения о характерных точках границ объекта					
Обозначение характерных точек границ	**Координаты, м**		**Метод определения координат характерной точки**	**Средняя квадратическая погрешность положения характерной точки (Mt), м**	**Описание обозначения точки на местности (при наличии)**
	X	**Y**			
1	**2**	**3**	**4**	**5**	**6**
98	495731.65	3161913.34	Аналитический метод	0.10	Закрепление отсутствует
99	495690.01	3161990.20	Аналитический метод	0.10	Закрепление отсутствует
100	495647.34	3162070.77	Аналитический метод	0.10	Закрепление отсутствует
101	495602.64	3162152.55	Аналитический метод	0.10	Закрепление отсутствует
102	495514.01	3162312.67	Аналитический метод	0.10	Закрепление отсутствует
103	495469.95	3162396.35	Аналитический метод	0.10	Закрепление отсутствует
104	495435.06	3162460.94	Аналитический метод	0.10	Закрепление отсутствует
105	495398.44	3162528.40	Аналитический метод	0.10	Закрепление отсутствует
106	495355.55	3162612.94	Аналитический метод	0.10	Закрепление отсутствует
107	495333.68	3162652.60	Аналитический метод	0.10	Закрепление отсутствует
108	495341.56	3162656.95	Аналитический метод	0.10	Закрепление отсутствует
109	495311.15	3162712.12	Аналитический метод	0.10	Закрепление отсутствует
110	495303.26	3162707.78	Аналитический метод	0.10	Закрепление отсутствует
111	495291.21	3162729.64	Аналитический метод	0.10	Закрепление отсутствует
112	495246.56	3162806.83	Аналитический метод	0.10	Закрепление отсутствует
113	495201.76	3162889.89	Аналитический метод	0.10	Закрепление отсутствует
114	495159.39	3162968.42	Аналитический метод	0.10	Закрепление отсутствует
115	495114.75	3163050.02	Аналитический метод	0.10	Закрепление отсутствует
116	495070.94	3163130.49	Аналитический метод	0.10	Закрепление отсутствует
117	495027.20	3163210.62	Аналитический метод	0.10	Закрепление отсутствует
118	494983.97	3163290.19	Аналитический метод	0.10	Закрепление отсутствует
119	494940.17	3163371.05	Аналитический метод	0.10	Закрепление отсутствует
120	494852.57	3163531.59	Аналитический метод	0.10	Закрепление отсутствует
121	494808.04	3163613.54	Аналитический метод	0.10	Закрепление отсутствует
122	494764.34	3163693.45	Аналитический метод	0.10	Закрепление отсутствует

2. Сведения о характерных точках границ объекта					
Обозначение характерных точек границ	**Координаты, м**		**Метод определения координат характерной точки**	**Средняя квадратическая погрешность положения характерной точки (Mt), м**	**Описание обозначения точки на местности (при наличии)**
	X	**Y**			
1	**2**	**3**	**4**	**5**	**6**
123	494720.14	3163774.30	Аналитический метод	0.10	Закрепление отсутствует
124	494675.91	3163855.19	Аналитический метод	0.10	Закрепление отсутствует
125	494632.10	3163934.32	Аналитический метод	0.10	Закрепление отсутствует
126	494586.57	3164016.54	Аналитический метод	0.10	Закрепление отсутствует
127	494465.33	3164235.50	Аналитический метод	0.10	Закрепление отсутствует
128	494425.01	3164308.59	Аналитический метод	0.10	Закрепление отсутствует
129	494299.64	3164536.46	Аналитический метод	0.10	Закрепление отсутствует
130	494170.04	3164768.25	Аналитический метод	0.10	Закрепление отсутствует
131	494047.74	3164991.23	Аналитический метод	0.10	Закрепление отсутствует
132	494035.42	3165013.54	Аналитический метод	0.10	Закрепление отсутствует
133	494043.30	3165017.89	Аналитический метод	0.10	Закрепление отсутствует
134	494005.58	3165086.17	Аналитический метод	0.10	Закрепление отсутствует
135	493997.70	3165081.82	Аналитический метод	0.10	Закрепление отсутствует
136	493987.56	3165100.18	Аналитический метод	0.10	Закрепление отсутствует
137	493946.40	3165174.70	Аналитический метод	0.10	Закрепление отсутствует
138	493862.14	3165328.24	Аналитический метод	0.10	Закрепление отсутствует
139	493818.97	3165406.92	Аналитический метод	0.10	Закрепление отсутствует
140	493785.95	3165466.35	Аналитический метод	0.10	Закрепление отсутствует
141	493736.05	3165507.27	Аналитический метод	0.10	Закрепление отсутствует
142	493664.93	3165563.88	Аналитический метод	0.10	Закрепление отсутствует
143	493620.55	3165599.34	Аналитический метод	0.10	Закрепление отсутствует
144	493556.72	3165650.14	Аналитический метод	0.10	Закрепление отсутствует
145	493552.40	3165653.56	Аналитический метод	0.10	Закрепление отсутствует
146	493558.01	3165660.62	Аналитический метод	0.10	Закрепление отсутствует
147	493469.55	3165730.94	Аналитический метод	0.10	Закрепление отсутствует

2. Сведения о характерных точках границ объекта					
Обозначение характерных точек границ	**Координаты, м**		**Метод определения координат характерной точки**	**Средняя квадратическая погрешность положения характерной точки (Mt), м**	**Описание обозначения точки на местности (при наличии)**
	X	**Y**			
1	**2**	**3**	**4**	**5**	**6**
148	493463.89	3165723.81	Аналитический метод	0.10	Закрепление отсутствует
149	493426.67	3165753.53	Аналитический метод	0.10	Закрепление отсутствует
150	493363.22	3165803.62	Аналитический метод	0.10	Закрепление отсутствует
151	493327.34	3165848.15	Аналитический метод	0.10	Закрепление отсутствует
152	493309.53	3165896.94	Аналитический метод	0.10	Закрепление отсутствует
153	493316.80	3166071.53	Аналитический метод	0.10	Закрепление отсутствует
154	493327.70	3166111.19	Аналитический метод	0.10	Закрепление отсутствует
155	493328.93	3166142.50	Аналитический метод	0.10	Закрепление отсутствует
156	493326.86	3166197.85	Аналитический метод	0.10	Закрепление отсутствует
157	493333.06	3166282.38	Аналитический метод	0.10	Закрепление отсутствует
158	493345.90	3166462.07	Аналитический метод	0.10	Закрепление отсутствует
159	493354.99	3166588.65	Аналитический метод	0.10	Закрепление отсутствует
160	493359.49	3166650.72	Аналитический метод	0.10	Закрепление отсутствует
161	493363.95	3166712.75	Аналитический метод	0.10	Закрепление отсутствует
162	493368.51	3166774.58	Аналитический метод	0.10	Закрепление отсутствует
163	493372.92	3166835.50	Аналитический метод	0.10	Закрепление отсутствует
164	493386.83	3167025.78	Аналитический метод	0.10	Закрепление отсутствует
165	493391.52	3167088.19	Аналитический метод	0.10	Закрепление отсутствует
166	493396.30	3167151.59	Аналитический метод	0.10	Закрепление отсутствует
167	493401.66	3167217.60	Аналитический метод	0.10	Закрепление отсутствует
168	493406.74	3167280.85	Аналитический метод	0.10	Закрепление отсутствует
169	493410.88	3167344.12	Аналитический метод	0.10	Закрепление отсутствует
170	493415.60	3167408.92	Аналитический метод	0.10	Закрепление отсутствует
171	493420.40	3167470.21	Аналитический метод	0.10	Закрепление отсутствует
172	493425.43	3167534.84	Аналитический метод	0.10	Закрепление отсутствует

2. Сведения о характерных точках границ объекта					
Обозначение характерных точек границ	**Координаты, м**		**Метод определения координат характерной точки**	**Средняя квадратическая погрешность положения характерной точки (Mt), м**	**Описание обозначения точки на местности (при наличии)**
	X	**Y**			
1	**2**	**3**	**4**	**5**	**6**
173	493430.17	3167597.91	Аналитический метод	0.10	Закрепление отсутствует
174	493439.01	3167711.61	Аналитический метод	0.10	Закрепление отсутствует
175	493444.14	3167774.28	Аналитический метод	0.10	Закрепление отсутствует
176	493448.75	3167839.36	Аналитический метод	0.10	Закрепление отсутствует
177	493453.56	3167902.45	Аналитический метод	0.10	Закрепление отсутствует
178	493458.17	3167964.72	Аналитический метод	0.10	Закрепление отсутствует
179	493462.99	3168028.45	Аналитический метод	0.10	Закрепление отсутствует
180	493467.95	3168092.70	Аналитический метод	0.10	Закрепление отсутствует
181	493471.99	3168146.01	Аналитический метод	0.10	Закрепление отсутствует
182	493474.95	3168183.06	Аналитический метод	0.10	Закрепление отсутствует
183	493483.92	3168182.34	Аналитический метод	0.10	Закрепление отсутствует
184	493486.29	3168212.00	Аналитический метод	0.10	Закрепление отсутствует
185	493488.22	3168240.15	Аналитический метод	0.10	Закрепление отсутствует
186	493479.25	3168240.76	Аналитический метод	0.10	Закрепление отсутствует
187	493490.49	3168404.26	Аналитический метод	0.10	Закрепление отсутствует
188	493519.37	3168792.31	Аналитический метод	0.10	Закрепление отсутствует
189	493549.52	3169208.93	Аналитический метод	0.10	Закрепление отсутствует
190	493549.73	3169214.22	Аналитический метод	0.10	Закрепление отсутствует
191	493558.72	3169213.88	Аналитический метод	0.10	Закрепление отсутствует
192	493559.72	3169239.86	Аналитический метод	0.10	Закрепление отсутствует
193	493553.73	3169240.09	Аналитический метод	0.10	Закрепление отсутствует
194	493551.25	3169253.53	Аналитический метод	0.10	Закрепление отсутствует
195	493555.98	3169340.62	Аналитический метод	0.10	Закрепление отсутствует
196	493561.84	3169579.63	Аналитический метод	0.10	Закрепление отсутствует
197	493570.56	3169966.69	Аналитический метод	0.10	Закрепление отсутствует

2. Сведения о характерных точках границ объекта					
Обозначение характерных точек границ	**Координаты, м**		**Метод определения координат характерной точки**	**Средняя квадратическая погрешность положения характерной точки (Mt), м**	**Описание обозначения точки на местности (при наличии)**
	X	**Y**			
1	**2**	**3**	**4**	**5**	**6**
198	493577.49	3169966.52	Аналитический метод	0.10	Закрепление отсутствует
199	493579.50	3170049.49	Аналитический метод	0.10	Закрепление отсутствует
200	493573.20	3170049.65	Аналитический метод	0.10	Закрепление отсутствует
201	493581.97	3170418.78	Аналитический метод	0.10	Закрепление отсутствует
202	493589.45	3170712.01	Аналитический метод	0.10	Закрепление отсутствует
203	493598.91	3171137.37	Аналитический метод	0.10	Закрепление отсутствует
204	493610.48	3171563.50	Аналитический метод	0.10	Закрепление отсутствует
205	493617.77	3171848.80	Аналитический метод	0.10	Закрепление отсутствует
206	493624.17	3171848.64	Аналитический метод	0.10	Закрепление отсутствует
207	493626.68	3171951.61	Аналитический метод	0.10	Закрепление отсутствует
208	493620.41	3171951.77	Аналитический метод	0.10	Закрепление отсутствует
209	493626.94	3172207.58	Аналитический метод	0.10	Закрепление отсутствует
210	493628.45	3172361.94	Аналитический метод	0.10	Закрепление отсутствует
211	493630.81	3172507.66	Аналитический метод	0.10	Закрепление отсутствует
212	493631.91	3172724.10	Аналитический метод	0.10	Закрепление отсутствует
213	493638.42	3172756.22	Аналитический метод	0.10	Закрепление отсутствует
214	493646.76	3172756.16	Аналитический метод	0.10	Закрепление отсутствует
215	493647.61	3172886.80	Аналитический метод	0.10	Закрепление отсутствует
216	493576.13	3172887.26	Аналитический метод	0.10	Закрепление отсутствует
217	493576.23	3172902.26	Аналитический метод	0.10	Закрепление отсутствует
218	493603.42	3172902.09	Аналитический метод	0.10	Закрепление отсутствует
219	493603.78	3172957.73	Аналитический метод	0.10	Закрепление отсутствует
220	493654.49	3173353.28	Аналитический метод	0.10	Закрепление отсутствует
221	493702.07	3173695.74	Аналитический метод	0.10	Закрепление отсутствует
222	493769.64	3174191.93	Аналитический метод	0.10	Закрепление отсутствует

2. Сведения о характерных точках границ объекта

Обозначение характерных точек границ	Координаты, м		Метод определения координат характерной точки	Средняя квадратическая погрешность положения характерной точки (Mt), м	Описание обозначения точки на местности (при наличии)
	X	Y			
1	2	3	4	5	6
223	493826.40	3174615.17	Аналитический метод	0.10	Закрепление отсутствует
224	493886.89	3175080.43	Аналитический метод	0.10	Закрепление отсутствует
225	493893.66	3175115.98	Аналитический метод	0.10	Закрепление отсутствует
226	493905.96	3175158.53	Аналитический метод	0.10	Закрепление отсутствует
227	493925.04	3175201.45	Аналитический метод	0.10	Закрепление отсутствует
228	493997.65	3175328.71	Аналитический метод	0.10	Закрепление отсутствует
229	494247.36	3175763.97	Аналитический метод	0.10	Закрепление отсутствует
230	494461.40	3176144.47	Аналитический метод	0.10	Закрепление отсутствует
231	494609.15	3176405.57	Аналитический метод	0.10	Закрепление отсутствует
232	494756.89	3176666.67	Аналитический метод	0.10	Закрепление отсутствует
233	494823.02	3176783.53	Аналитический метод	0.10	Закрепление отсутствует
234	494832.63	3176809.79	Аналитический метод	0.10	Закрепление отсутствует
235	494845.39	3176867.86	Аналитический метод	0.10	Закрепление отсутствует
236	494847.34	3176911.07	Аналитический метод	0.10	Закрепление отсутствует
237	494840.49	3176996.32	Аналитический метод	0.10	Закрепление отсутствует
238	494792.99	3177169.13	Аналитический метод	0.10	Закрепление отсутствует
239	494788.16	3177167.81	Аналитический метод	0.10	Закрепление отсутствует
240	494779.02	3177201.08	Аналитический метод	0.10	Закрепление отсутствует
241	494760.20	3177195.93	Аналитический метод	0.10	Закрепление отсутствует
242	494756.24	3177210.40	Аналитический метод	0.10	Закрепление отсутствует
243	494801.36	3177222.75	Аналитический метод	0.10	Закрепление отсутствует
244	494795.00	3177245.96	Аналитический метод	0.10	Закрепление отсутствует
245	494829.39	3177255.37	Аналитический метод	0.10	Закрепление отсутствует
246	494838.37	3177222.58	Аналитический метод	0.10	Закрепление отсутствует
247	494821.01	3177217.83	Аналитический метод	0.10	Закрепление отсутствует

2. Сведения о характерных точках границ объекта					
Обозначение характерных точек границ	**Координаты, м**		**Метод определения координат характерной точки**	**Средняя квадратическая погрешность положения характерной точки (Mt), м**	**Описание обозначения точки на местности (при наличии)**
	X	**Y**			
1	**2**	**3**	**4**	**5**	**6**
248	494819.97	3177221.62	Аналитический метод	0.10	Закрепление отсутствует
249	494789.65	3177213.32	Аналитический метод	0.10	Закрепление отсутствует
250	494801.71	3177169.46	Аналитический метод	0.10	Закрепление отсутствует
251	494799.30	3177168.79	Аналитический метод	0.10	Закрепление отсутствует
252	494845.16	3177001.98	Аналитический метод	0.10	Закрепление отсутствует
253	494847.57	3177002.65	Аналитический метод	0.10	Закрепление отсутствует
254	494852.04	3176982.30	Аналитический метод	0.10	Закрепление отсутствует
255	494856.75	3176956.29	Аналитический метод	0.10	Закрепление отсутствует
256	494860.21	3176911.30	Аналитический метод	0.10	Закрепление отсутствует
257	494857.15	3176866.16	Аналитический метод	0.10	Закрепление отсутствует
258	494850.02	3176830.55	Аналитический метод	0.10	Закрепление отсутствует
259	494845.78	3176817.19	Аналитический метод	0.10	Закрепление отсутствует
260	494840.85	3176803.56	Аналитический метод	0.10	Закрепление отсутствует
261	494830.89	3176780.16	Аналитический метод	0.10	Закрепление отсутствует
262	494808.54	3176736.25	Аналитический метод	0.10	Закрепление отсутствует
263	494754.93	3176640.90	Аналитический метод	0.10	Закрепление отсутствует
264	494472.63	3176138.02	Аналитический метод	0.10	Закрепление отсутствует
265	494258.43	3175757.82	Аналитический метод	0.10	Закрепление отсутствует
266	494140.34	3175552.24	Аналитический метод	0.10	Закрепление отсутствует
267	494134.67	3175555.49	Аналитический метод	0.10	Закрепление отсутствует
268	494110.79	3175513.86	Аналитический метод	0.10	Закрепление отсутствует
269	494116.43	3175510.62	Аналитический метод	0.10	Закрепление отсутствует
270	494008.40	3175322.56	Аналитический метод	0.10	Закрепление отсутствует
271	493945.40	3175213.06	Аналитический метод	0.10	Закрепление отсутствует
272	493935.96	3175195.65	Аналитический метод	0.10	Закрепление отсутствует

2. Сведения о характерных точках границ объекта

Обозначение характерных точек границ	Координаты, м		Метод определения координат характерной точки	Средняя квадратическая погрешность положения характерной точки (Mt), м	Описание обозначения точки на местности (при наличии)
	X	Y			
1	2	3	4	5	6
273	493925.37	3175172.81	Аналитический метод	0.10	Закрепление отсутствует
274	493917.65	3175153.91	Аналитический метод	0.10	Закрепление отсутствует
275	493911.31	3175133.91	Аналитический метод	0.10	Закрепление отсутствует
276	493904.13	3175105.13	Аналитический метод	0.10	Закрепление отсутствует
277	493899.56	3175078.75	Аналитический метод	0.10	Закрепление отсутствует
278	493892.10	3175025.64	Аналитический метод	0.10	Закрепление отсутствует
279	493864.28	3174804.19	Аналитический метод	0.10	Закрепление отсутствует
280	493839.10	3174613.47	Аналитический метод	0.10	Закрепление отсутствует
281	493782.32	3174190.36	Аналитический метод	0.10	Закрепление отсутствует
282	493714.36	3173694.10	Аналитический метод	0.10	Закрепление отсутствует
283	493667.10	3173351.40	Аналитический метод	0.10	Закрепление отсутствует
284	493639.26	3173141.15	Аналитический метод	0.10	Закрепление отсутствует
285	493620.45	3172986.70	Аналитический метод	0.10	Закрепление отсутствует
286	493617.93	3172956.79	Аналитический метод	0.10	Закрепление отсутствует
287	493615.87	3172893.00	Аналитический метод	0.10	Закрепление отсутствует
288	493639.15	3172892.85	Аналитический метод	0.10	Закрепление отсутствует
289	493639.31	3172916.81	Аналитический метод	0.10	Закрепление отсутствует
290	493653.81	3172916.68	Аналитический метод	0.10	Закрепление отсутствует
291	493652.73	3172751.33	Аналитический метод	0.10	Закрепление отсутствует
292	493643.83	3172707.38	Аналитический метод	0.10	Закрепление отсутствует
293	493638.94	3172207.38	Аналитический метод	0.10	Закрепление отсутствует
294	493623.19	3171563.20	Аналитический метод	0.10	Закрепление отсутствует
295	493594.42	3170418.49	Аналитический метод	0.10	Закрепление отсутствует
296	493583.98	3169985.18	Аналитический метод	0.10	Закрепление отсутствует
297	493566.24	3169253.06	Аналитический метод	0.10	Закрепление отсутствует

2. Сведения о характерных точках границ объекта					
Обозначение характерных точек границ	**Координаты, м**		**Метод определения координат характерной точки**	**Средняя квадратическая погрешность положения характерной точки (Mt), м**	**Описание обозначения точки на местности (при наличии)**
	X	**Y**			
1	**2**	**3**	**4**	**5**	**6**
298	493564.50	3169208.10	Аналитический метод	0.10	Закрепление отсутствует
299	493534.33	3168791.21	Аналитический метод	0.10	Закрепление отсутствует
300	493505.46	3168403.19	Аналитический метод	0.10	Закрепление отсутствует
301	493492.27	3168211.55	Аналитический метод	0.10	Закрепление отсутствует
302	493486.94	3168144.84	Аналитический метод	0.10	Закрепление отсутствует
303	493482.91	3168091.55	Аналитический метод	0.10	Закрепление отсутствует
304	493477.95	3168027.31	Аналитический метод	0.10	Закрепление отсутствует
305	493473.13	3167963.60	Аналитический метод	0.10	Закрепление отсутствует
306	493468.51	3167901.32	Аналитический метод	0.10	Закрепление отсутствует
307	493463.71	3167838.26	Аналитический метод	0.10	Закрепление отсутствует
308	493459.10	3167773.14	Аналитический метод	0.10	Закрепление отсутствует
309	493453.96	3167710.41	Аналитический метод	0.10	Закрепление отсутствует
310	493445.13	3167596.76	Аналитический метод	0.10	Закрепление отсутствует
311	493440.38	3167533.70	Аналитический метод	0.10	Закрепление отсутствует
312	493435.35	3167469.04	Аналитический метод	0.10	Закрепление отсутствует
313	493430.55	3167407.79	Аналитический метод	0.10	Закрепление отсутствует
314	493425.84	3167343.08	Аналитический метод	0.10	Закрепление отсутствует
315	493421.70	3167279.76	Аналитический метод	0.10	Закрепление отсутствует
316	493416.61	3167216.38	Аналитический метод	0.10	Закрепление отсутствует
317	493411.26	3167150.42	Аналитический метод	0.10	Закрепление отсутствует
318	493406.48	3167087.07	Аналитический метод	0.10	Закрепление отсутствует
319	493401.79	3167024.67	Аналитический метод	0.10	Закрепление отсутствует
320	493387.88	3166834.42	Аналитический метод	0.10	Закрепление отсутствует
321	493383.47	3166773.48	Аналитический метод	0.10	Закрепление отсутствует
322	493378.91	3166711.66	Аналитический метод	0.10	Закрепление отсутствует

2. Сведения о характерных точках границ объекта					
Обозначение характерных точек границ	**Координаты, м**		**Метод определения координат характерной точки**	**Средняя квадратическая погрешность положения характерной точки (Mt), м**	**Описание обозначения точки на местности (при наличии)**
	X	**Y**			
1	**2**	**3**	**4**	**5**	**6**
323	493374.45	3166649.64	Аналитический метод	0.10	Закрепление отсутствует
324	493369.95	3166587.58	Аналитический метод	0.10	Закрепление отсутствует
325	493360.87	3166461.00	Аналитический метод	0.10	Закрепление отсутствует
326	493348.02	3166281.29	Аналитический метод	0.10	Закрепление отсутствует
327	493341.88	3166197.58	Аналитический метод	0.10	Закрепление отсутствует
328	493343.94	3166142.49	Аналитический метод	0.10	Закрепление отсутствует
329	493342.63	3166108.88	Аналитический метод	0.10	Закрепление отсутствует
330	493331.72	3166069.20	Аналитический метод	0.10	Закрепление отсутствует
331	493324.64	3165899.29	Аналитический метод	0.10	Закрепление отсутствует
332	493340.58	3165855.63	Аналитический метод	0.10	Закрепление отсутствует
333	493373.84	3165814.35	Аналитический метод	0.10	Закрепление отсутствует
334	493435.99	3165765.28	Аналитический метод	0.10	Закрепление отсутствует
335	493502.10	3165712.49	Аналитический метод	0.10	Закрепление отсутствует
336	493566.05	3165661.89	Аналитический метод	0.10	Закрепление отсутствует
337	493629.90	3165611.07	Аналитический метод	0.10	Закрепление отсутствует
338	493674.28	3165575.61	Аналитический метод	0.10	Закрепление отсутствует
339	493745.47	3165518.93	Аналитический метод	0.10	Закрепление отсутствует
340	493797.68	3165476.14	Аналитический метод	0.10	Закрепление отсутствует
341	493832.10	3165414.17	Аналитический метод	0.10	Закрепление отсутствует
342	493875.29	3165335.46	Аналитический метод	0.10	Закрепление отсутствует
343	493959.54	3165181.93	Аналитический метод	0.10	Закрепление отсутствует
344	494000.69	3165107.43	Аналитический метод	0.10	Закрепление отсутствует
345	494060.88	3164998.47	Аналитический метод	0.10	Закрепление отсутствует
346	494183.16	3164775.52	Аналитический метод	0.10	Закрепление отсутствует
347	494312.76	3164543.74	Аналитический метод	0.10	Закрепление отсутствует

2. Сведения о характерных точках границ объекта

Обозначение характерных точек границ	Координаты, м		Метод определения координат характерной точки	Средняя квадратическая погрешность положения характерной точки (Mt), м	Описание обозначения точки на местности (при наличии)
	X	Y			
1	2	3	4	5	6
348	494438.15	3164315.83	Аналитический метод	0.10	Закрепление отсутствует
349	494478.46	3164242.76	Аналитический метод	0.10	Закрепление отсутствует
350	494599.70	3164023.81	Аналитический метод	0.10	Закрепление отсутствует
351	494645.22	3163941.59	Аналитический метод	0.10	Закрепление отсутствует
352	494689.06	3163862.43	Аналитический метод	0.10	Закрепление отсутствует
353	494733.30	3163781.50	Аналитический метод	0.10	Закрепление отсутствует
354	494777.50	3163700.65	Аналитический метод	0.10	Закрепление отсутствует
355	494821.21	3163620.72	Аналитический метод	0.10	Закрепление отсутствует
356	494865.75	3163538.77	Аналитический метод	0.10	Закрепление отсутствует
357	494953.34	3163378.22	Аналитический метод	0.10	Закрепление отсутствует
358	494997.16	3163297.35	Аналитический метод	0.10	Закрепление отсутствует
359	495040.37	3163217.79	Аналитический метод	0.10	Закрепление отсутствует
360	495084.11	3163137.67	Аналитический метод	0.10	Закрепление отсутствует
361	495127.92	3163057.20	Аналитический метод	0.10	Закрепление отсутствует
362	495172.57	3162975.58	Аналитический метод	0.10	Закрепление отсутствует
363	495214.96	3162897.01	Аналитический метод	0.10	Закрепление отсутствует
364	495259.65	3162814.15	Аналитический метод	0.10	Закрепление отсутствует
365	495304.27	3162737.02	Аналитический метод	0.10	Закрепление отсутствует
366	495368.81	3162619.96	Аналитический метод	0.10	Закрепление отсутствует
367	495411.72	3162535.37	Аналитический метод	0.10	Закрепление отсутствует
368	495448.25	3162468.08	Аналитический метод	0.10	Закрепление отсутствует
369	495483.18	3162403.41	Аналитический метод	0.10	Закрепление отсутствует
370	495527.21	3162319.80	Аналитический метод	0.10	Закрепление отсутствует
371	495615.78	3162159.78	Аналитический метод	0.10	Закрепление отсутствует
372	495660.55	3162077.88	Аналитический метод	0.10	Закрепление отсутствует

2. Сведения о характерных точках границ объекта

Обозначение характерных точек границ	Координаты, м		Метод определения координат характерной точки	Средняя квадратическая погрешность положения характерной точки (Mt), м	Описание обозначения точки на местности (при наличии)
	X	Y			
1	2	3	4	5	6
373	495703.23	3161997.28	Аналитический метод	0.10	Закрепление отсутствует
374	495744.83	3161920.49	Аналитический метод	0.10	Закрепление отсутствует
375	495788.09	3161840.64	Аналитический метод	0.10	Закрепление отсутствует
376	495828.79	3161768.26	Аналитический метод	0.10	Закрепление отсутствует
377	495887.99	3161707.57	Аналитический метод	0.10	Закрепление отсутствует
378	495949.32	3161643.90	Аналитический метод	0.10	Закрепление отсутствует
379	496009.38	3161581.80	Аналитический метод	0.10	Закрепление отсутствует
380	496069.47	3161520.13	Аналитический метод	0.10	Закрепление отсутствует
381	496131.37	3161456.23	Аналитический метод	0.10	Закрепление отсутствует
382	496191.54	3161394.35	Аналитический метод	0.10	Закрепление отсутствует
383	496251.73	3161331.60	Аналитический метод	0.10	Закрепление отсутствует
384	496314.16	3161267.16	Аналитический метод	0.10	Закрепление отсутствует
385	496374.03	3161205.37	Аналитический метод	0.10	Закрепление отсутствует
386	496435.04	3161142.39	Аналитический метод	0.10	Закрепление отсутствует
387	496503.62	3161071.60	Аналитический метод	0.10	Закрепление отсутствует
388	496568.05	3161004.63	Аналитический метод	0.10	Закрепление отсутствует
389	496641.78	3160931.44	Аналитический метод	0.10	Закрепление отсутствует
390	496702.13	3160867.10	Аналитический метод	0.10	Закрепление отсутствует
391	496761.50	3160803.81	Аналитический метод	0.10	Закрепление отсутствует
392	496820.78	3160742.31	Аналитический метод	0.10	Закрепление отсутствует
393	496880.58	3160679.84	Аналитический метод	0.10	Закрепление отсутствует
394	496938.73	3160619.29	Аналитический метод	0.10	Закрепление отсутствует
395	497002.88	3160552.43	Аналитический метод	0.10	Закрепление отсутствует
396	497062.23	3160490.31	Аналитический метод	0.10	Закрепление отсутствует
397	497103.18	3160447.45	Аналитический метод	0.10	Закрепление отсутствует

2. Сведения о характерных точках границ объекта					
Обозначение характерных точек границ	**Координаты, м**		**Метод определения координат характерной точки**	**Средняя квадратическая погрешность положения характерной точки (Mt), м**	**Описание обозначения точки на местности (при наличии)**
	X	**Y**			
1	**2**	**3**	**4**	**5**	**6**
398	497134.71	3160415.48	Аналитический метод	0.10	Закрепление отсутствует
399	497168.27	3160415.88	Аналитический метод	0.10	Закрепление отсутствует
400	497235.70	3160350.04	Аналитический метод	0.10	Закрепление отсутствует
401	497206.00	3160319.63	Аналитический метод	0.10	Закрепление отсутствует
402	497199.56	3160325.92	Аналитический метод	0.10	Закрепление отсутствует
403	497182.10	3160308.03	Аналитический метод	0.10	Закрепление отсутствует
404	497188.54	3160301.74	Аналитический метод	0.10	Закрепление отсутствует
405	497188.17	3160301.36	Аналитический метод	0.10	Закрепление отсутствует
406	497188.99	3160231.55	Аналитический метод	0.10	Закрепление отсутствует
407	497197.48	3160050.25	Аналитический метод	0.10	Закрепление отсутствует
408	497161.26	3159884.46	Аналитический метод	0.10	Закрепление отсутствует
409	497192.14	3159750.08	Аналитический метод	0.10	Закрепление отсутствует
410	497183.37	3159748.06	Аналитический метод	0.10	Закрепление отсутствует
411	497198.60	3159681.79	Аналитический метод	0.10	Закрепление отсутствует
412	497207.37	3159683.80	Аналитический метод	0.10	Закрепление отсутствует
413	497229.39	3159587.97	Аналитический метод	0.10	Закрепление отсутствует
414	497419.84	3159401.67	Аналитический метод	0.10	Закрепление отсутствует
415	497413.55	3159395.24	Аналитический метод	0.10	Закрепление отсутствует
416	497429.28	3159379.85	Аналитический метод	0.10	Закрепление отсутствует
417	497435.57	3159386.29	Аналитический метод	0.10	Закрепление отсутствует
418	497444.94	3159377.12	Аналитический метод	0.10	Закрепление отсутствует
419	497474.87	3159278.56	Аналитический метод	0.10	Закрепление отсутствует
420	497484.43	3159281.47	Аналитический метод	0.10	Закрепление отсутствует
421	497515.30	3159179.80	Аналитический метод	0.10	Закрепление отсутствует
422	497506.69	3159177.19	Аналитический метод	0.10	Закрепление отсутствует

2. Сведения о характерных точках границ объекта

Обозначение характерных точек границ	Координаты, м		Метод определения координат характерной точки	Средняя квадратическая погрешность положения характерной точки (Mt), м	Описание обозначения точки на местности (при наличии)
	X	Y			
1	2	3	4	5	6
423	497519.19	3159136.04	Аналитический метод	0.10	Закрепление отсутствует
424	497527.80	3159138.66	Аналитический метод	0.10	Закрепление отсутствует
425	497599.62	3158902.12	Аналитический метод	0.10	Закрепление отсутствует
426	497721.79	3158584.38	Аналитический метод	0.10	Закрепление отсутствует
427	497777.58	3158497.93	Аналитический метод	0.10	Закрепление отсутствует
428	498246.12	3157998.99	Аналитический метод	0.10	Закрепление отсутствует
429	498289.78	3158039.99	Аналитический метод	0.10	Закрепление отсутствует
430	498356.20	3158084.35	Аналитический метод	0.10	Закрепление отсутствует
431	498385.14	3158112.59	Аналитический метод	0.10	Закрепление отсутствует
432	498587.36	3157905.42	Аналитический метод	0.10	Закрепление отсутствует
433	498580.85	3157899.07	Аналитический метод	0.10	Закрепление отсутствует
434	498606.00	3157873.30	Аналитический метод	0.10	Закрепление отсутствует
435	498612.51	3157879.66	Аналитический метод	0.10	Закрепление отсутствует
436	498623.33	3157868.57	Аналитический метод	0.10	Закрепление отсутствует
437	498611.39	3157856.92	Аналитический метод	0.10	Закрепление отсутствует
438	498562.89	3157790.67	Аналитический метод	0.10	Закрепление отсутствует
439	498518.31	3157731.23	Аналитический метод	0.10	Закрепление отсутствует
440	498655.29	3157529.13	Аналитический метод	0.10	Закрепление отсутствует
441	498725.42	3157415.99	Аналитический метод	0.10	Закрепление отсутствует
442	498745.40	3157375.19	Аналитический метод	0.10	Закрепление отсутствует
443	498765.50	3157315.92	Аналитический метод	0.10	Закрепление отсутствует
444	498767.69	3157292.16	Аналитический метод	0.10	Закрепление отсутствует
445	498764.37	3157247.30	Аналитический метод	0.10	Закрепление отсутствует
446	498735.40	3157114.20	Аналитический метод	0.10	Закрепление отсутствует
447	498727.33	3157088.00	Аналитический метод	0.10	Закрепление отсутствует

2. Сведения о характерных точках границ объекта					
Обозначение характерных точек границ	**Координаты, м**		**Метод определения координат характерной точки**	**Средняя квадратическая погрешность положения характерной точки (Mt), м**	**Описание обозначения точки на местности (при наличии)**
	X	**Y**			
1	**2**	**3**	**4**	**5**	**6**
448	498639.43	3156854.74	Аналитический метод	0.10	Закрепление отсутствует
449	498639.43	3156815.93	Аналитический метод	0.10	Закрепление отсутствует
450	498714.57	3156646.65	Аналитический метод	0.10	Закрепление отсутствует
451	498965.64	3156269.37	Аналитический метод	0.10	Закрепление отсутствует
452	498976.20	3156250.87	Аналитический метод	0.10	Закрепление отсутствует
453	498983.39	3156241.70	Аналитический метод	0.10	Закрепление отсутствует
454	498944.03	3156210.86	Аналитический метод	0.10	Закрепление отсутствует
455	498967.61	3156180.77	Аналитический метод	0.10	Закрепление отсутствует
456	499576.97	3155741.68	Аналитический метод	0.10	Закрепление отсутствует
457	499585.84	3155700.39	Аналитический метод	0.10	Закрепление отсутствует
458	499808.06	3155539.52	Аналитический метод	0.10	Закрепление отсутствует
459	499993.10	3155319.28	Аналитический метод	0.10	Закрепление отсутствует
460	500059.24	3155281.49	Аналитический метод	0.10	Закрепление отсутствует
461	500220.83	3155095.64	Аналитический метод	0.10	Закрепление отсутствует
462	500387.64	3154748.50	Аналитический метод	0.10	Закрепление отсутствует
463	500712.76	3154232.63	Аналитический метод	0.10	Закрепление отсутствует
464	501011.58	3153745.77	Аналитический метод	0.10	Закрепление отсутствует
465	501012.37	3153716.51	Аналитический метод	0.10	Закрепление отсутствует
466	501019.76	3153716.71	Аналитический метод	0.10	Закрепление отсутствует
467	501031.08	3153714.01	Аналитический метод	0.10	Закрепление отсутствует
468	501118.33	3153571.85	Аналитический метод	0.10	Закрепление отсутствует
469	501280.91	3153403.14	Аналитический метод	0.10	Закрепление отсутствует
470	501600.93	3153433.44	Аналитический метод	0.10	Закрепление отсутствует
471	501637.80	3153459.65	Аналитический метод	0.10	Закрепление отсутствует
472	501673.78	3153409.03	Аналитический метод	0.10	Закрепление отсутствует

2. Сведения о характерных точках границ объекта

Обозначение характерных точек границ	Координаты, м		Метод определения координат характерной точки	Средняя квадратическая погрешность положения характерной точки (Mt), м	Описание обозначения точки на местности (при наличии)
	X	Y			
1	2	3	4	5	6
473	501739.82	3153312.58	Аналитический метод	0.10	Закрепление отсутствует
474	501745.73	3153309.76	Аналитический метод	0.10	Закрепление отсутствует
475	501739.51	3153296.10	Аналитический метод	0.10	Закрепление отсутствует
1	501729.72	3153300.79	Аналитический метод	0.10	Закрепление отсутствует

3. Сведения о характерных точках части (частей) границы объекта

Обозначение характерных точек части границы	Координаты, м		Метод определения координат характерной точки	Средняя квадратическая погрешность положения характерной точки (Mt), м	Описание обозначения точки на местности (при наличии)
	X	Y			
1	2	3	4	5	6
-	-	-	-	-	-

Раздел 3

Сведения о местоположении измененных (уточненных) границ объекта

1. Система координат -

2. Сведения о характерных точках границ объекта

Обозначение характерных точек границ	Существующие координаты, м		Измененные (уточненные) координаты, м		Метод определения координат характерной точки	Средняя квадратическая погрешность положения характерной точки (Mt), м	Описание обозначения точки на местности (при наличии)
	X	Y	X	Y			
1	2	3	4	5	6	7	8
-	-	-	-	-	-	-	

3. Сведения о характерных точках части (частей) границы объекта

Обозначение характерных точек части границы	Существующие координаты, м		Измененные (уточненные) координаты, м		Метод определения координат характерной точки	Средняя квадратическая погрешность положения характерной точки (Mt), м	Описание обозначения точки на местности (при наличии)
	X	Y	X	Y			
1	2	3	4	5	6	7	8
-	-	-	-	-	-	-	

Схема расположения границ публичного сервитута

Лист 1 (Масштаб 1:2000)

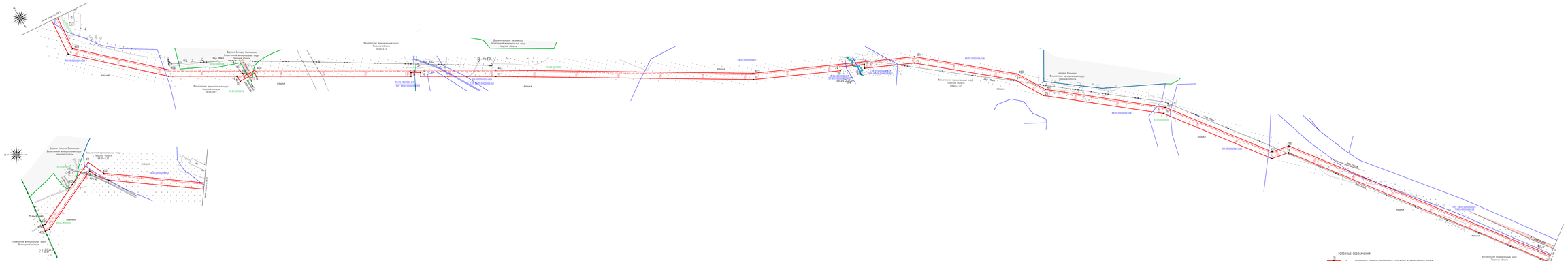
УСЛОВНЫЕ ОБОЗНАЧЕНИЯ
проектные границы публичного сервитута и характерные точки;
установленные границы административно-территориальных образований;
проектное местоположение инженерного сооружения;
границы и кадастровые номера земельных участков, в отношении которых устанавливается публичный сервитут;
границы и номера кадастровых кварталов, в отношении которых устанавливается публичный сервитут;
Российская Федерация
Тверская область
Бежецкий муниципальный округ
Территориальная зона Сельскохозяйственного использования
Территориальная зона Лесов
Территориальная зона Специального назначения
Территориальная зона Отдыха и туризма
Территориальная зона Производственного и коммунально-складского назначения
Территориальная зона Инженерной инфраструктуры
Территориальная зона Транспортной инфраструктуры
Территориальная зона Общественно-делового назначения
Территориальная зона Рекреационного назначения
Территориальная зона Сельскохозяйственных угодий
Территориальная зона Специального назначения
Территориальная зона Лесов

Схема расположения границ публичного сервитута

Лист 2 (Масштаб 1:2000)

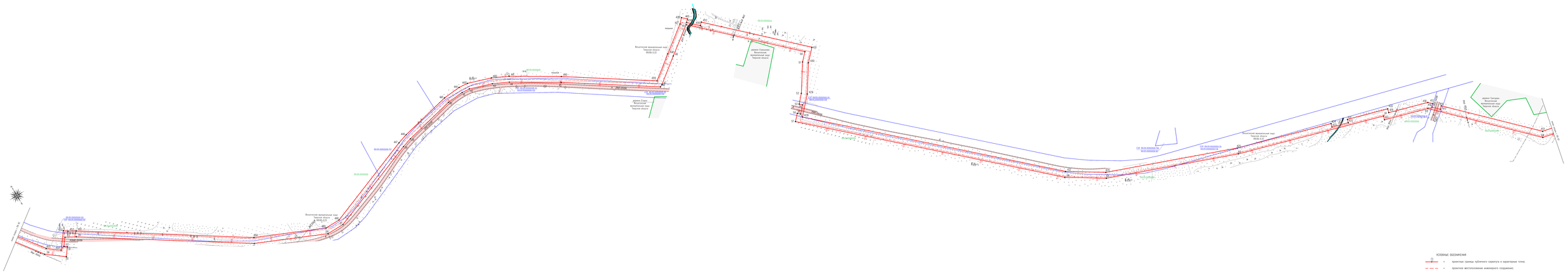

Схема расположения границ публичного сервитута

Лист 3 (Масштаб 1:2000)

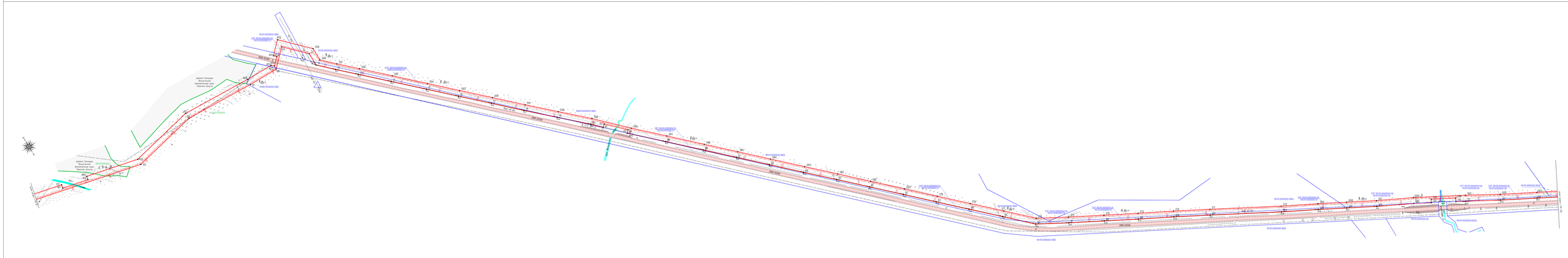

Схема расположения границ публичного сервитута

Лист 4 (Масштаб 1:2000)



Схема расположения границ публичного сервитута

Лист 5 (Масштаб 1:2000)

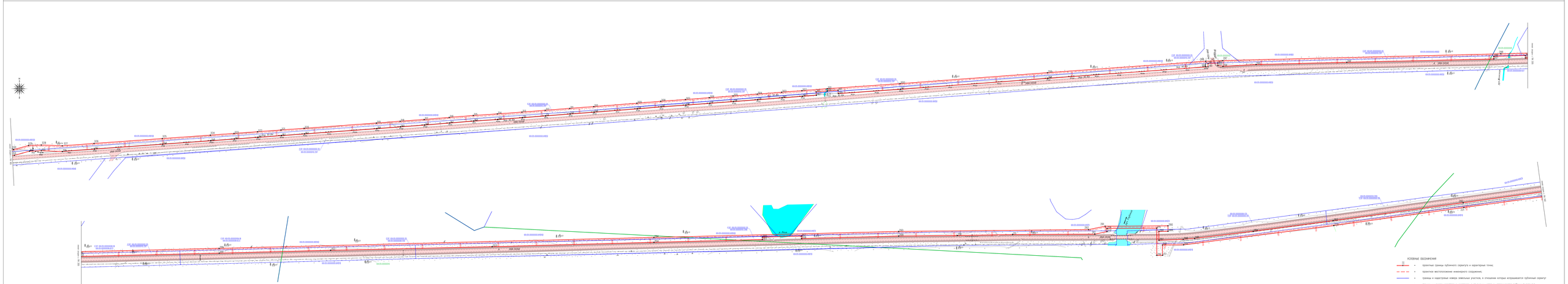

Схема расположения границ публичного сервитута
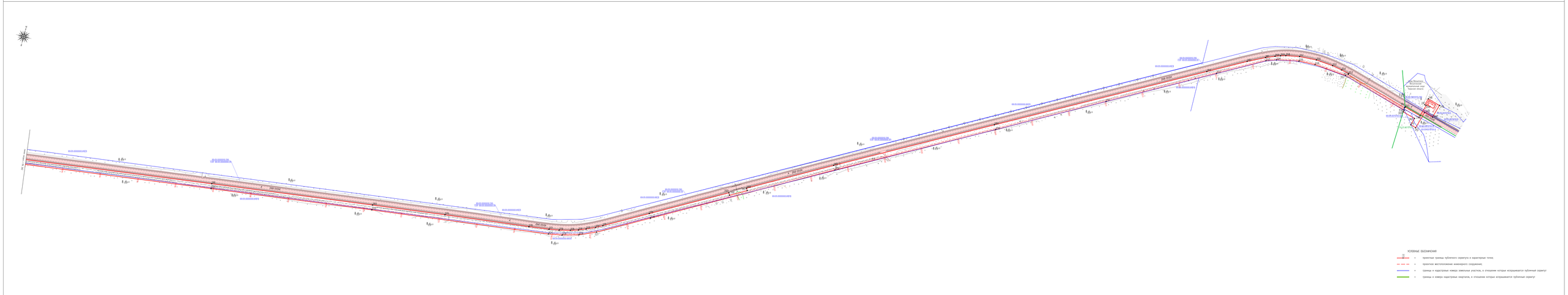
Лист 6 (Масштаб 1:2000)