
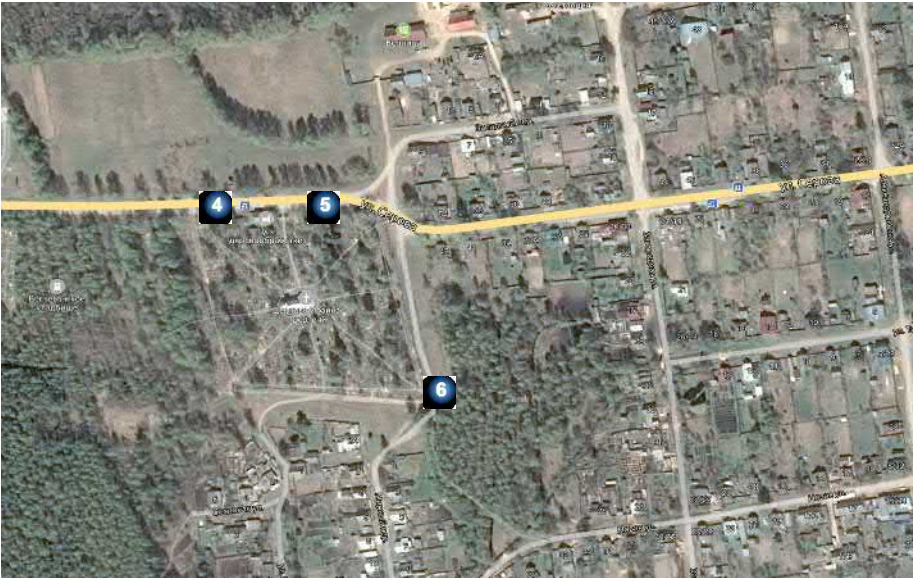

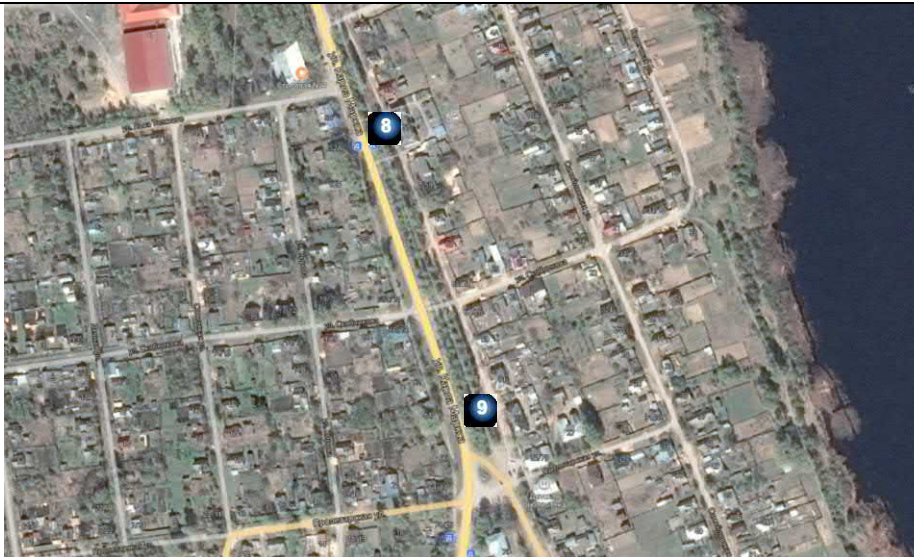
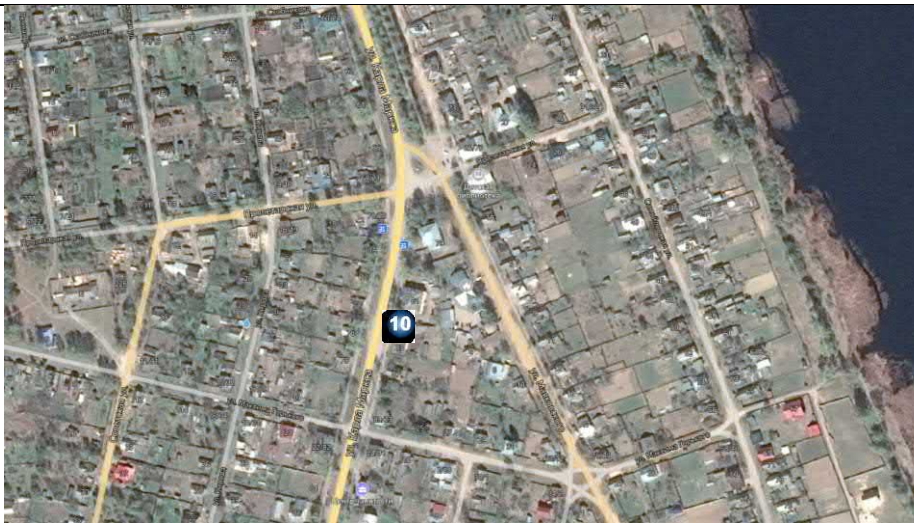

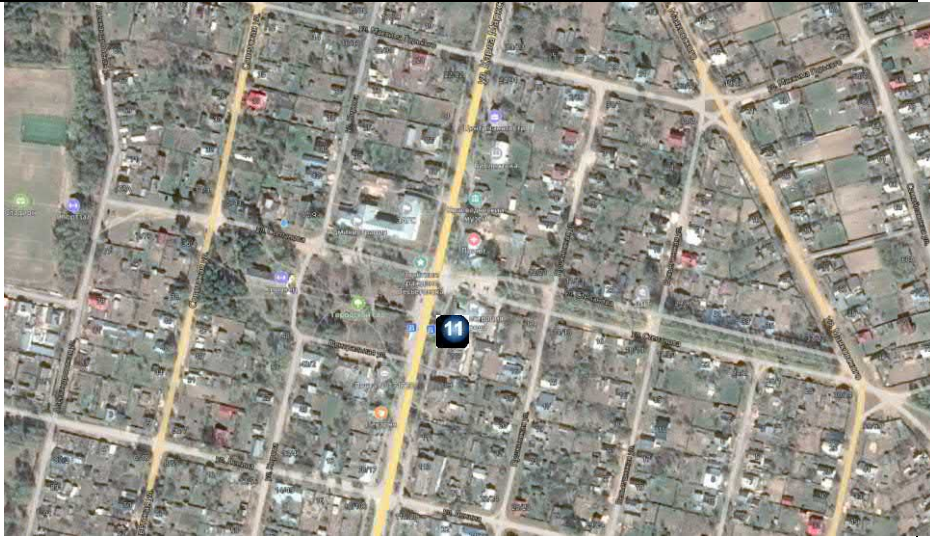
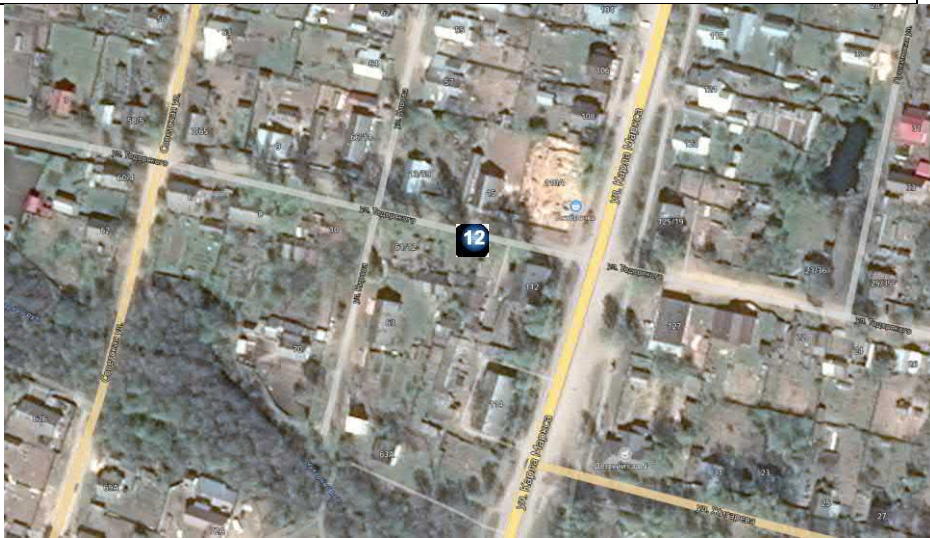
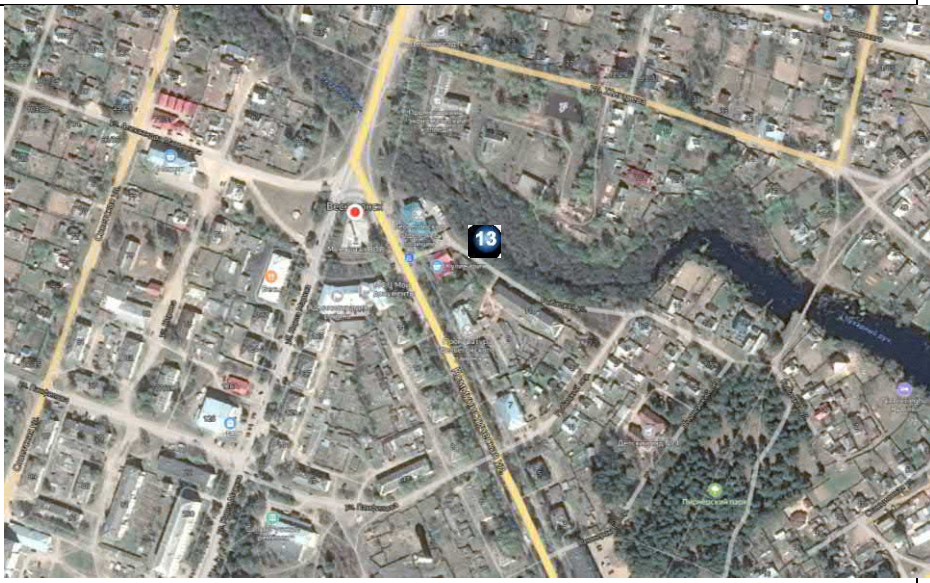
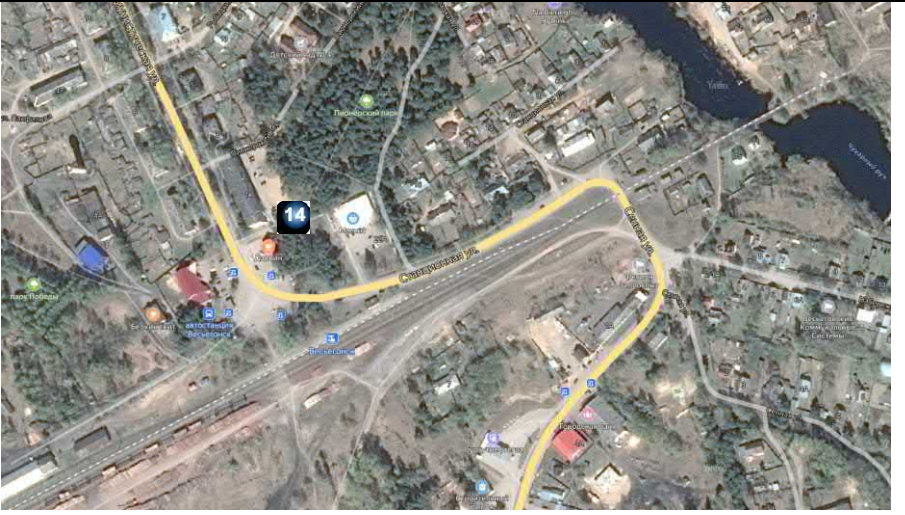
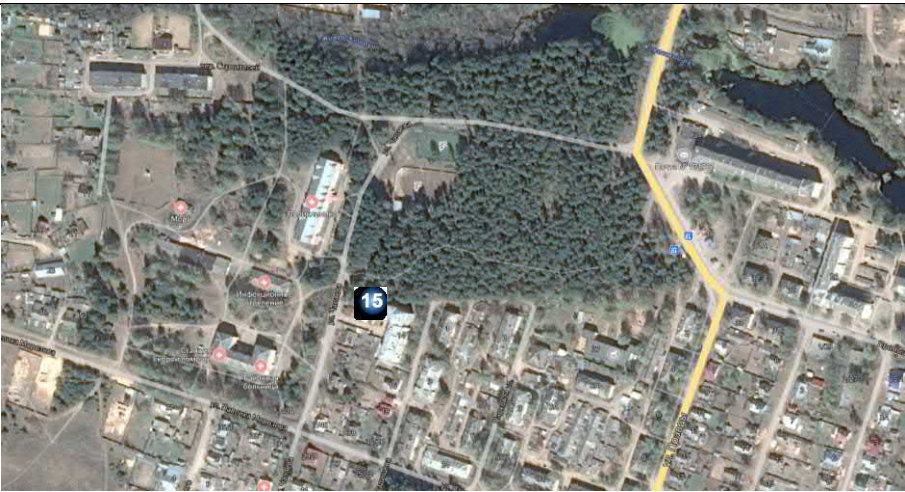



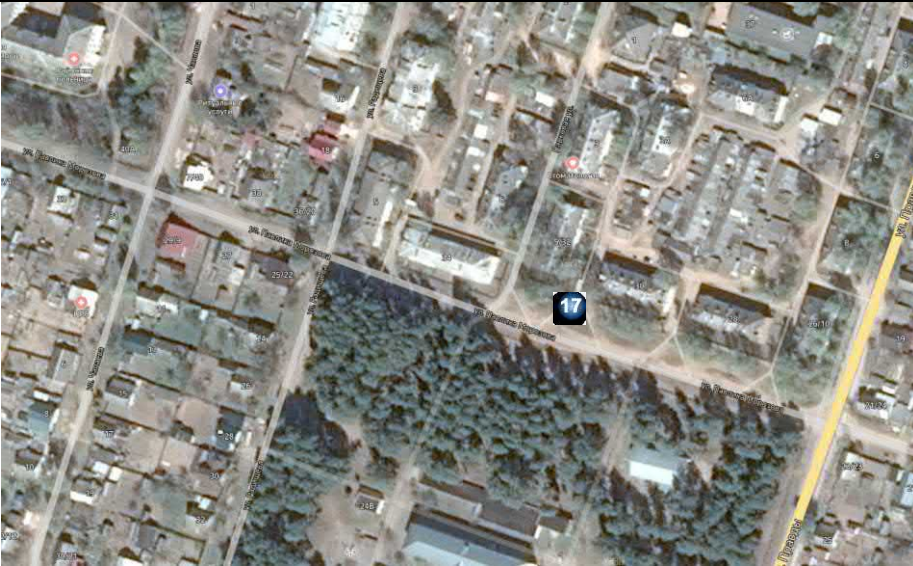


**Схема размещения мест(площадок) накопления отходов в населенных пунктах
Весьегонского муниципального округа**

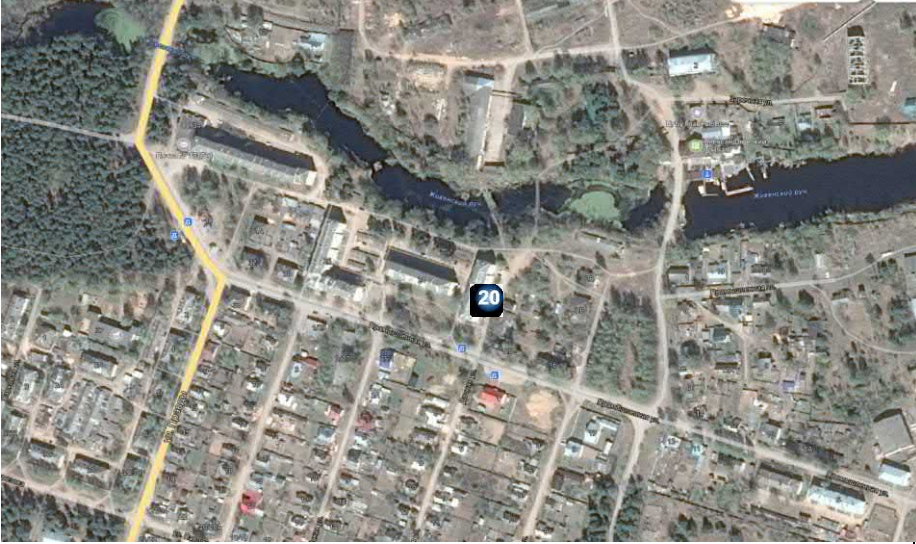

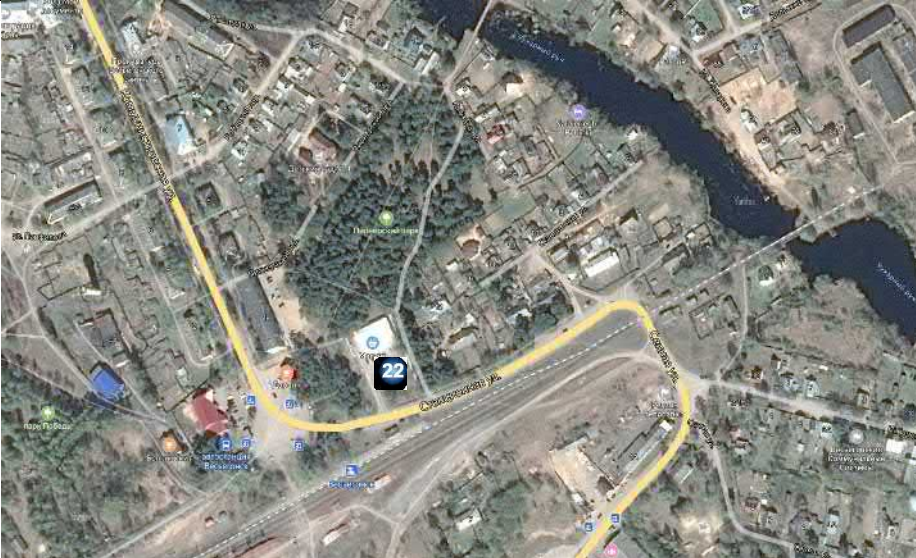
№	Адрес размещения	Схема размещения мест (площадок) ТКО, М 1:2000
1	Площадка № 1 место накопления ТКО (г.Весьегонск, ул. Серова около кладбища № 4)	
2	Площадка № 2 место накопления ТКО (г.Весьегонск ул. Серова около кладбища № 3)	
3	Площадка № 3 место накопления ТКО (г.Весьегонск, ул. Серова около кладбища № 2)	
4	Площадка № 4 место накопления ТКО (г.Весьегонск, ул. Серова около кладбища № 1)	
5	Площадка № 5 место накопления ТКО (г.Весьегонск, ул.Серова около кладбища №1)	
6	Площадка № 6 место накопления ТКО (г.Весьегонск, пер. Мирный около кладбища № 1)	

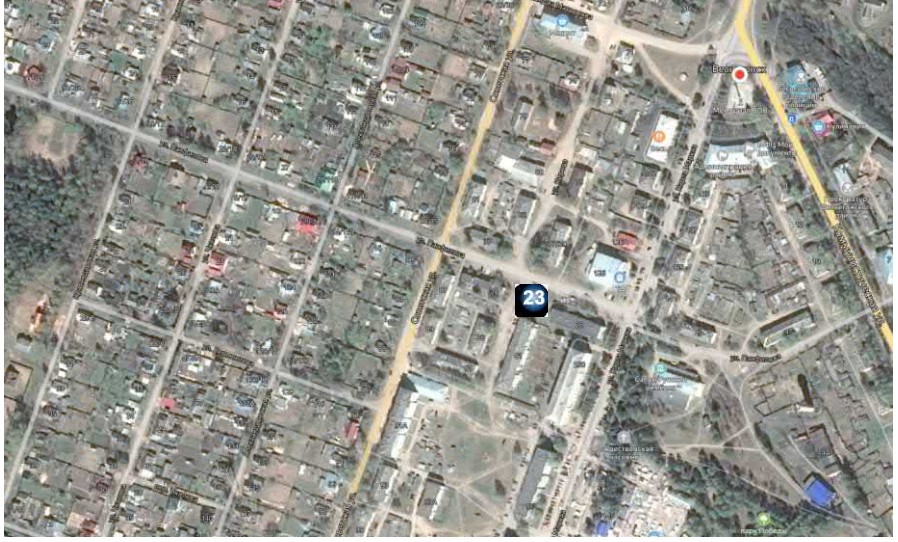
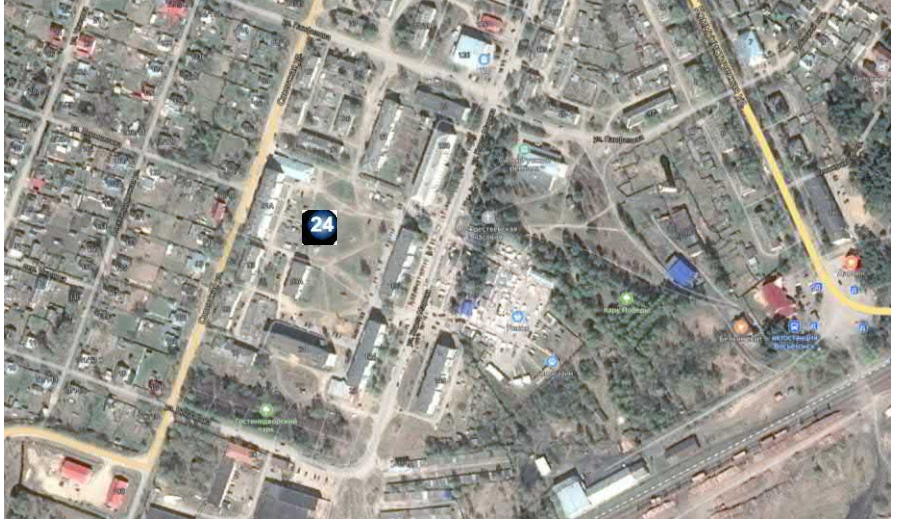

7	Площадка № 7 место накопления ТКО (г.Весьегонск, ул. Салтыкова- Щедринаоколо ВПК «Кировец»)	
8	Площадка № 8 место накопления ТКО (г.Весьегонск, ул. Карла Маркса д.57)	
9	Площадка № 9 место накопления ТКО (г.Весьегонск, Карла Маркса д.73)	
10	Площадка № 10 место накопления ТКО (г.Весьегонск, ул. Карла Маркса, д.81около м-на «Колос»)	


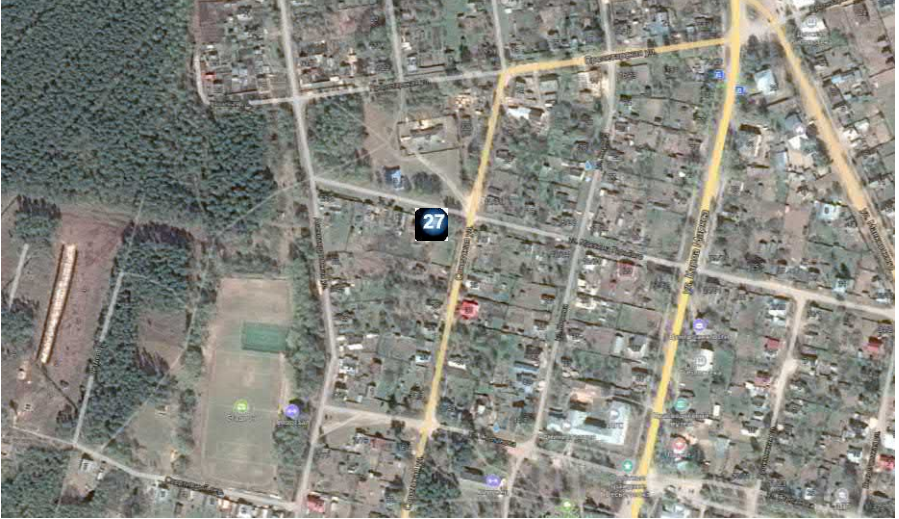

11	Площадка № 11 место накопления ТКО (г.Весьегонск, ул. Карла Маркса д.107)	
12	Площадка № 12 место накопления ТКО (г.Весьегонск, ул. Карла Маркса, д.114около м-на «Пятерочка»)	
13	Площадка № 13 место накопления ТКО (г.Весьегонск, ул.Коммунистическ ая, д.13 около Кулинарии)	




14	Площадка № 14 место накопления ТКО (г.Весьегонск, ул.Коммунистическая, д.1А)	
15	Площадка № 15 место накопления ТКО (г.Весьегонск, ул.Чапаева, д.9 рядом с ул.Радищева, д.14)	
16	Площадка № 16 место накопления ТКО (г.Весьегонск, ул.Строителей/ ул.Гоголя)	

<p>17</p>	<p>Площадка № 17 место накопления ТКО №17 (г.Весьегонск, ул.Павлика Морозова, д.30/ ул. Парковая, д.5)</p>	
<p>18</p>	<p>Площадка № 18 место накопления ТКО №18 (г.Весьегонск, ул.Промышленная, д.29)</p>	
<p>19</p>	<p>Площадка № 19 место накопления ТКО №19(г.Весьегонск, площадь Промышленная)</p>	

<p>20</p>	<p>Площадка № 20 место накопления ТКО №20 (г.Весьегонск, ул.Стахановская, д.2Б)</p>	
<p>21</p>	<p>Площадка № 21 место накопления ТКО (г.Весьегонск, ул.Кооперативная около Химлесхоза)</p>	
<p>22</p>	<p>Площадка № 22 место накопления ТКО (г.Весьегонск, ул.Станционная у Магнита)</p>	

23	Площадка № 23 место накопления ТКО (г.Весьегонск, ул.Кирова, д.81)	 A satellite map of Vesegonsk, Russia, showing a residential area with a grid of streets. A black square with the number '23' is placed on a street labeled 'ул. Кирова'. The surrounding area includes various buildings, green spaces, and utility lines.
24	Площадка № 24 место накопления ТКО (г.Весьегонск, ул.Советская, д.93)	 A satellite map of Vesegonsk, Russia, showing a residential area. A black square with the number '24' is placed on a street labeled 'ул. Советская'. The map shows a mix of residential buildings and open spaces.
25	Площадка № 25 место накопления ТКО(г.Весьегонск, ул.Карла Маркса, д.149)	 A satellite map of Vesegonsk, Russia, showing a residential area. A black square with the number '25' is placed on a street labeled 'ул. Карла Маркса'. The map shows a mix of residential buildings and open spaces.

<p>26</p>	<p>Площадка № 26 место накопления ТКО (г.Весьегонск, проезд Свободный)</p>	
<p>27</p>	<p>Площадка № 27 место накопления ТКО (г.Весьегонск, ул.Советская, ул.Горького)</p>	
<p>28</p>	<p>Площадка № 28 место накопления ТКО (г.Весьегонск, ул.Профсоюзная, д.35)</p>	

<p>29</p>	<p>Площадка № 29 место накопления ТКО (г.Весьегонск, ул.Озерная рядом с д.2)</p>	
<p>30</p>	<p>Площадка № 30 место накопления ТКО (г.Весьегонск, ул.Самойловская напротив д.1а)</p>	
<p>31</p>	<p>Площадка № 31 место накопления ТКО г.Весьегонск, ул.Жигарева напротив д.69</p>	

<p>32</p>	<p>Площадка № 32 место накопления ТКО (г.Весьегонск, ул. Панфилова между домами 45 и 47)</p>	
<p>33</p>	<p>Площадка № 33 место накопления ТКО (г.Весьегонск, ул.Панфилова д.15)</p>	

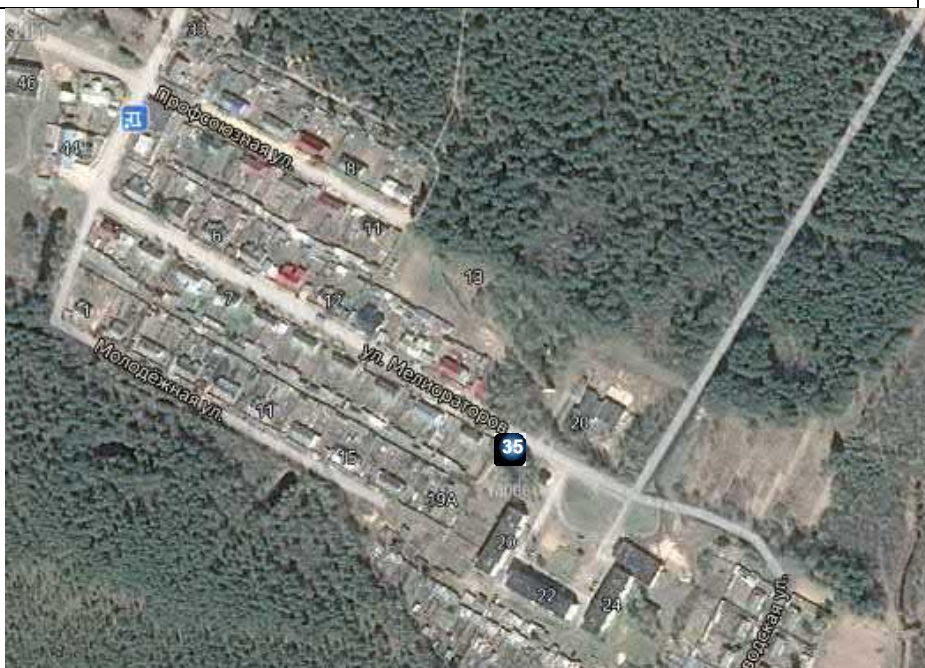
34

Площадка №
34 место
накопления ТКО
(г.Весьегонск,
ул.Софьи
Перовской
напротив д. 12)



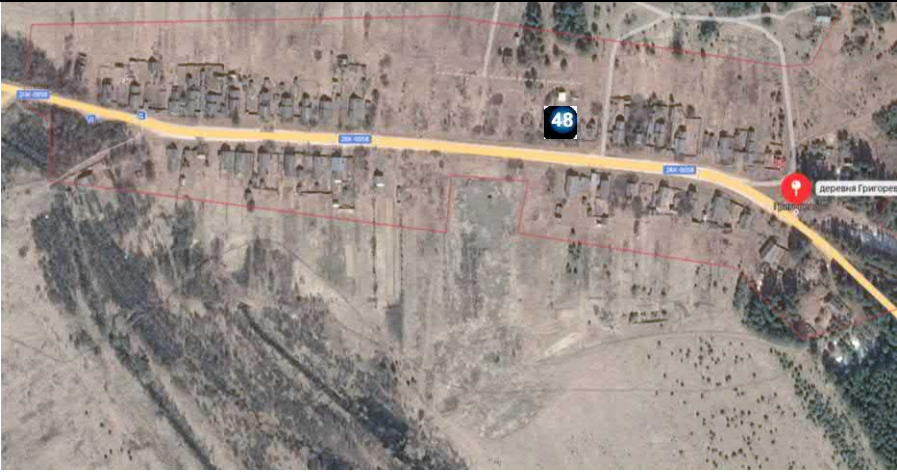
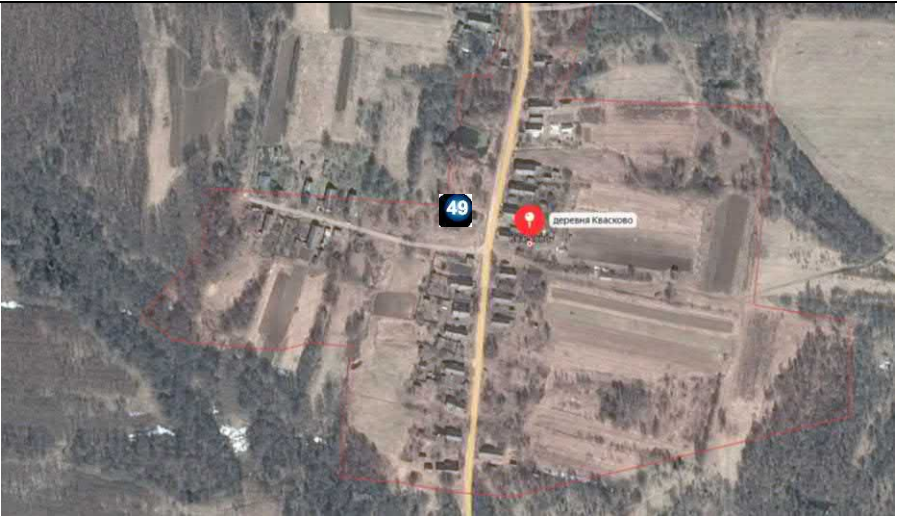
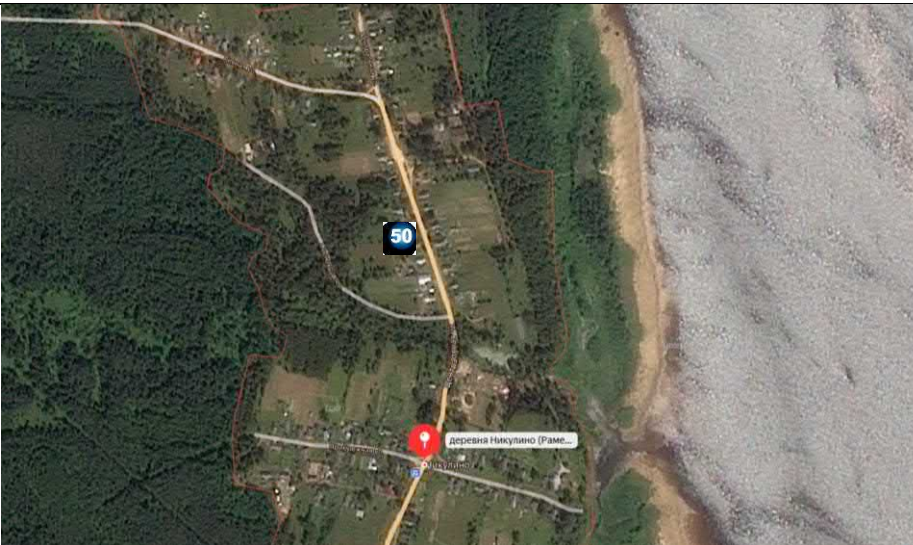
35

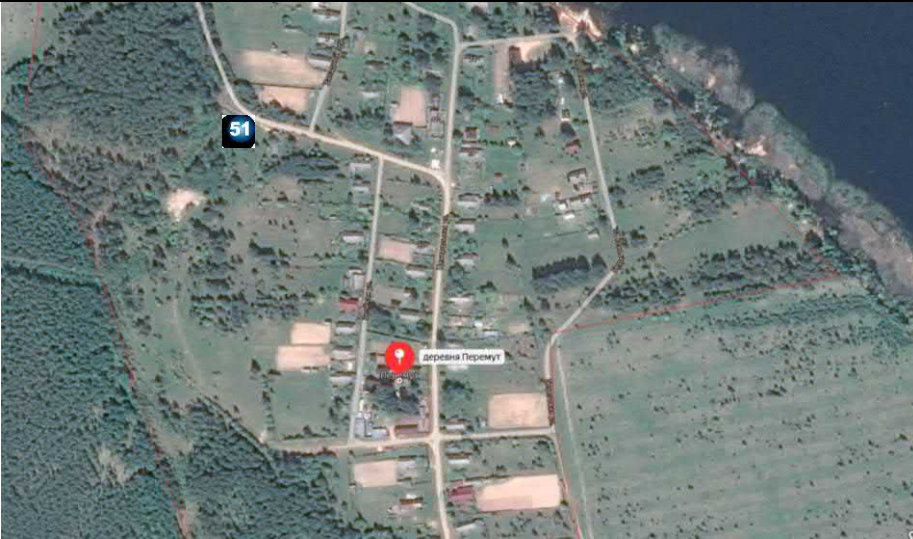
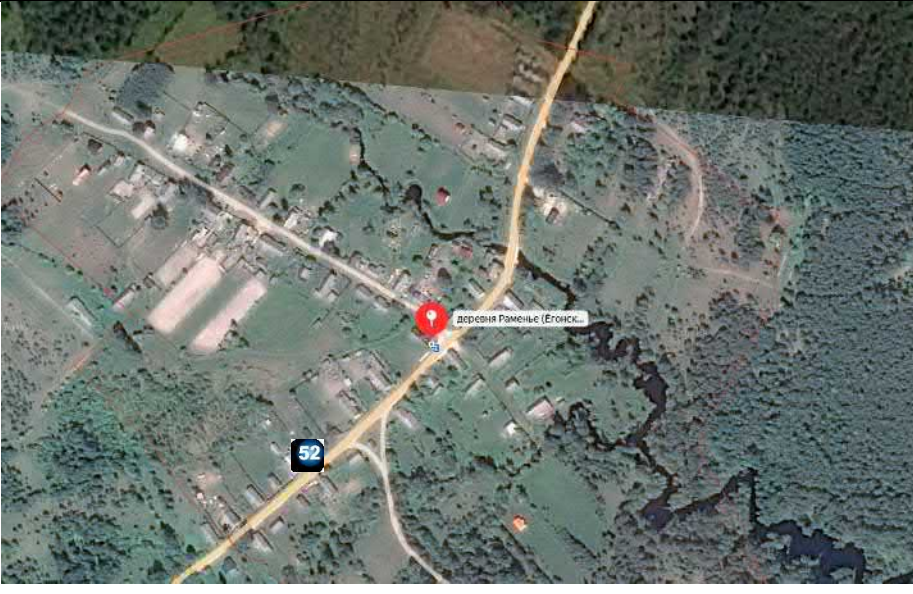

Площадка №
35 место
накопления ТКО
(г.Весьегонск, ул.
Мелиораторов
рядом с д.19)

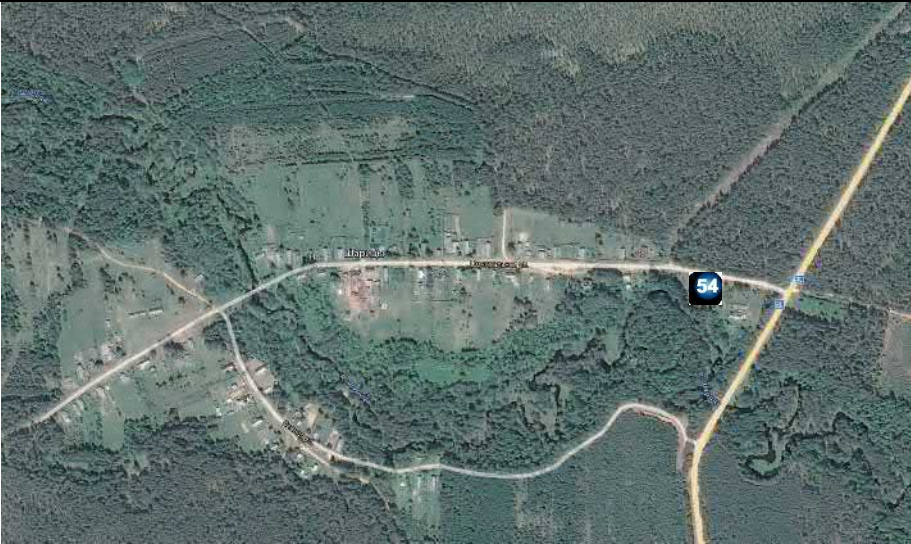




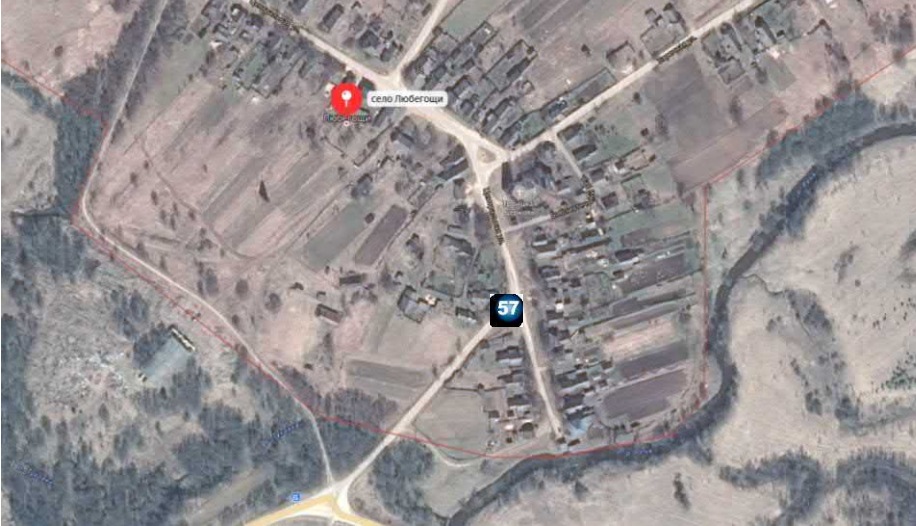

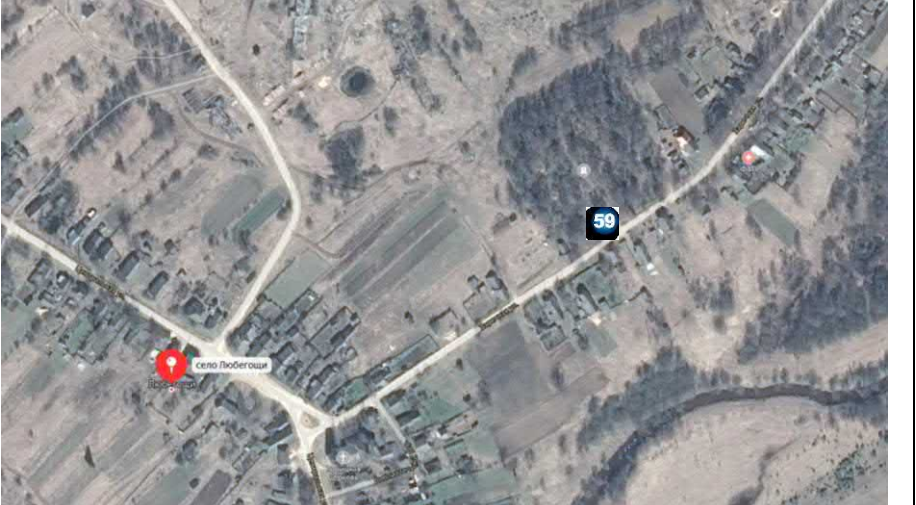
36	Площадка № 36 место накопления ТКО (г.Весьегонск, ул.Дружбы)	
37	Площадка № 37 место накопления ТКО (с. Ёгна, ул. Центральная около дома № 23)	
38	Площадка № 38 место накопления ТКО (с. Ёгна, ул. Центральная напротив дома № 46)	
39	Площадка № 39 место накопления ТКО (с. Ёгна ул. Молодежная за домом № 19)	
40	Площадка № 40 место накопления ТКО (с. Ёгна ул. Молодежная между д.10 и 10а)	


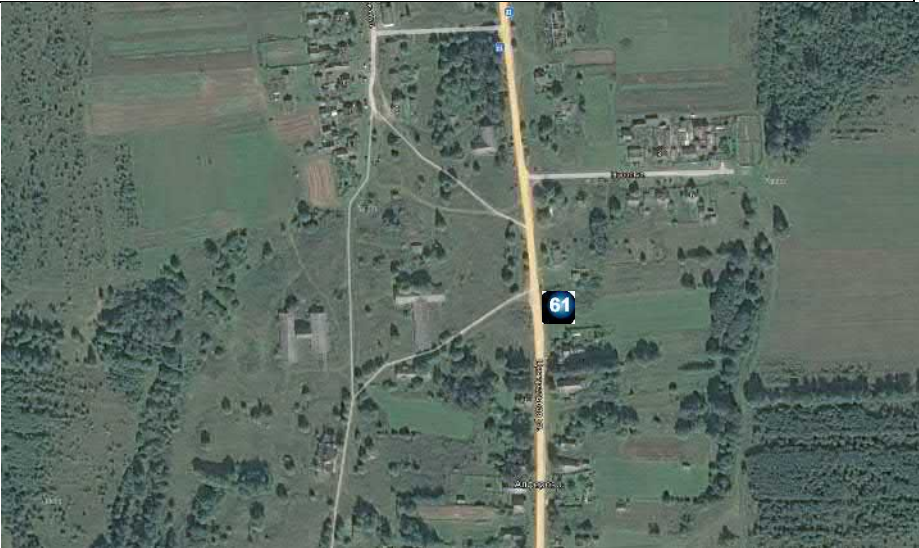

41	Площадка № 41 место накопления ТКО (д. Большое Овсяниково ул. Бурова около д. 17)	
42	Площадка № 42 место накопления ТКО (д. Большое Овсяниково ул. Новинка за прудом)	
43		
44	Площадка №43 место накопления ТКО (д. Большое Овсяниково ул. Бурова, д.60а почта)	
45	Площадка № 44 место накопления ТКО (д. Большое Овсяниково ул.Школьная д. 5)	
46	Площадка №45 место накопления ТКО (д.Большое Овсяниково, ул.Школьная, д.9)	
47	Площадка № 46 место накопления ТКО (д. Большое Овсяниково ул. Бурова около дома №104)	
48	Площадка № 47 место накопления ТКО (д.Большое Овсяниково, ул.Новая у д.1а)	


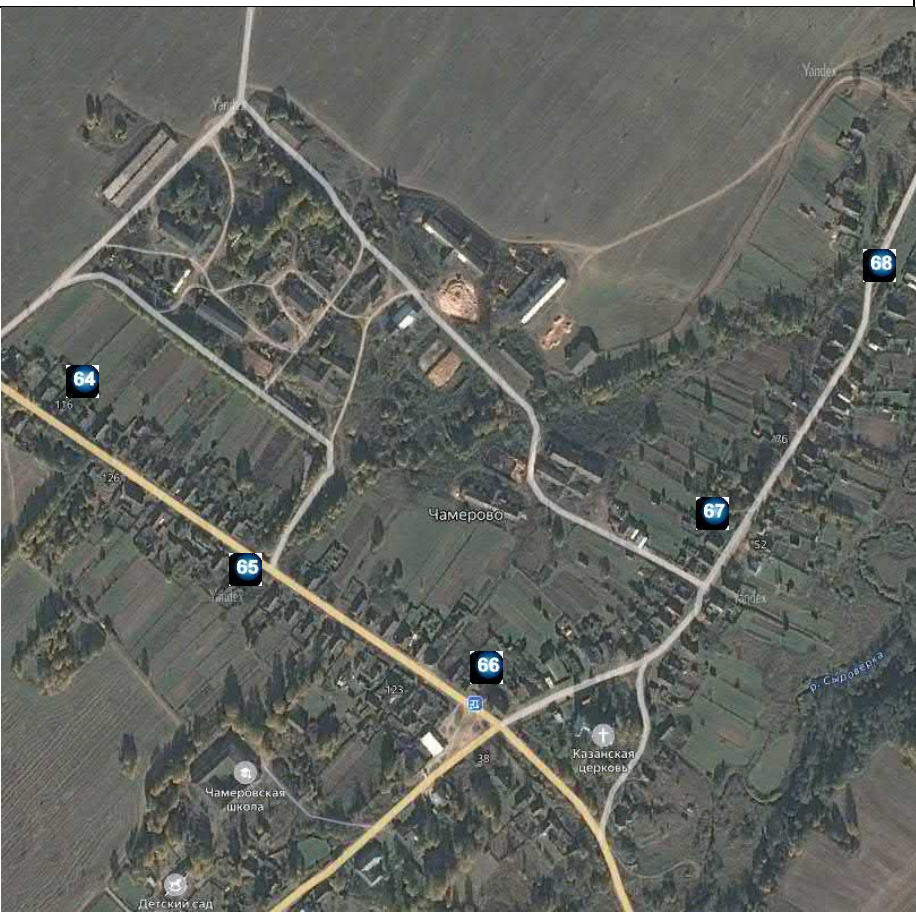
<p>48</p>	<p>Площадка № 48 место накопления ТКО (д. Григорово в середине деревни)</p>	
<p>49</p>	<p>Площадка № 49 место накопления ТКО (д. Квасково напротив д.12)</p>	
<p>50</p>	<p>Площадка № 50 место накопления ТКО (д. Никулино, ул. Центральная напротив д.2а)</p>	


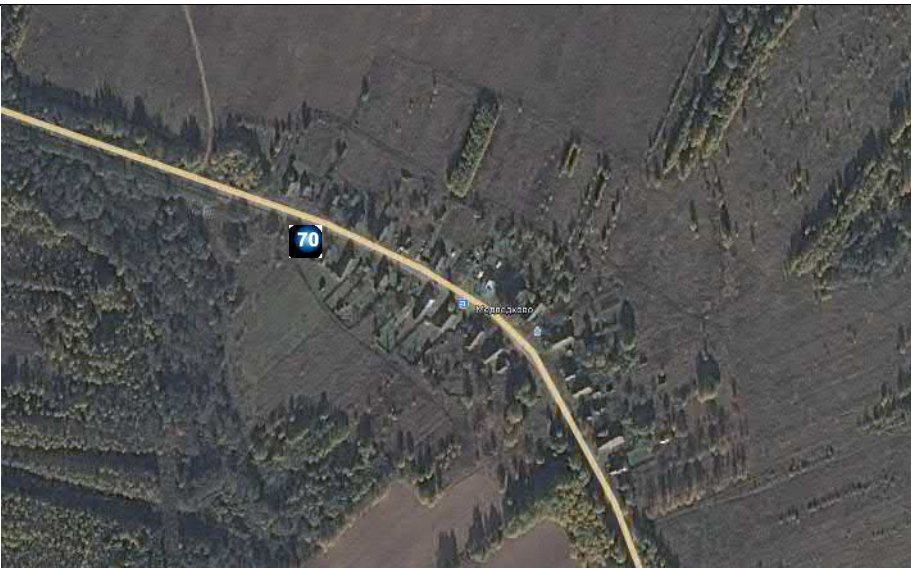
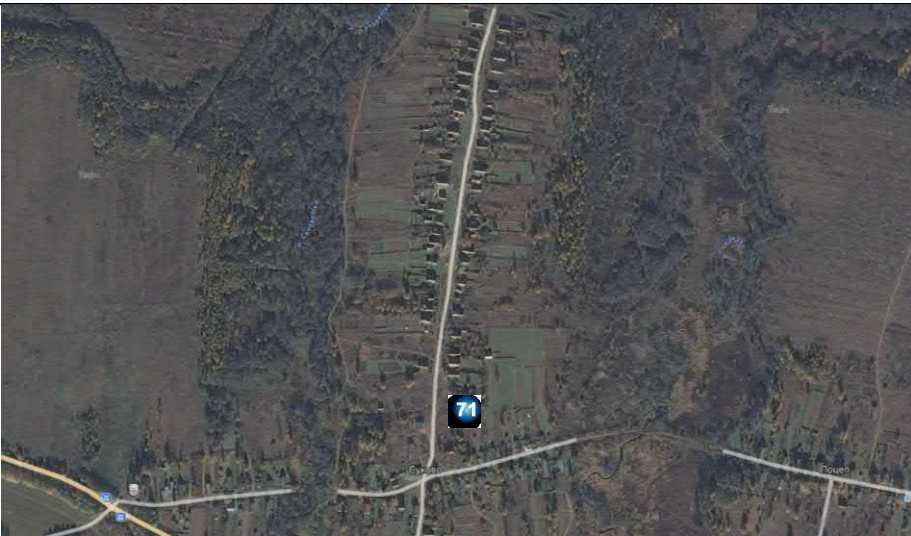
<p>51</p>	<p>Площадка № 51 место накопления ТКО (д. Перемут при въезде в деревню)</p>	
<p>52</p>	<p>Площадка № 52 место накопления ТКО (д. Раменье ул.Советская, д.1а)</p>	
<p>53</p>	<p>Площадка №53 (Весьегонский муниципальный округ, д. Слуды, ул. Лекомская, около д.16)</p>	


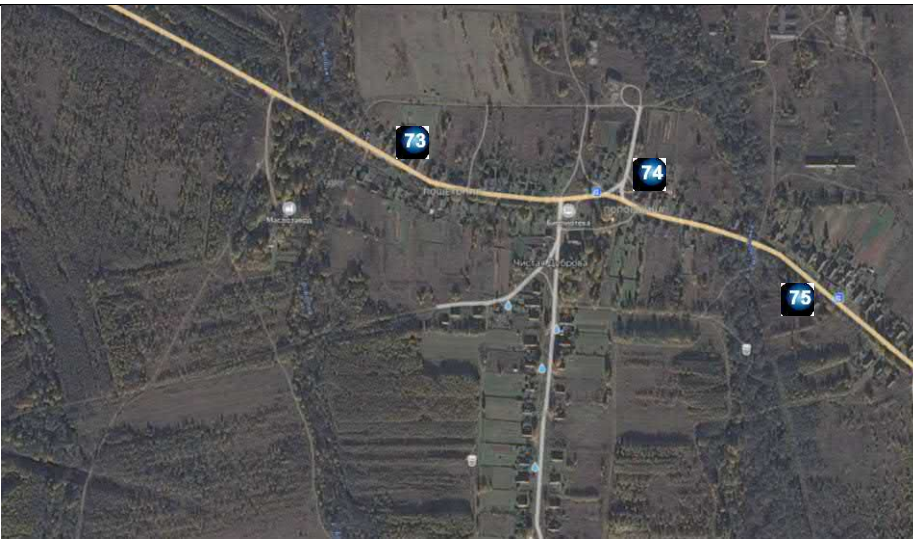
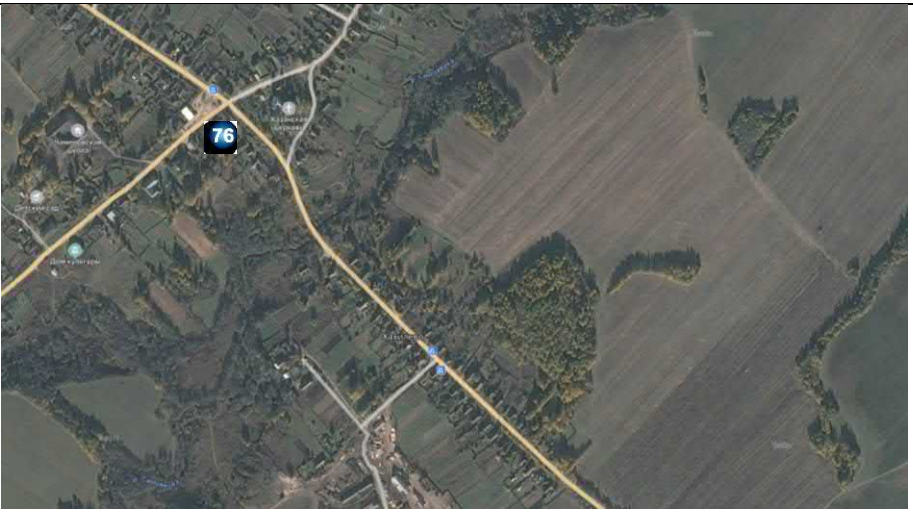
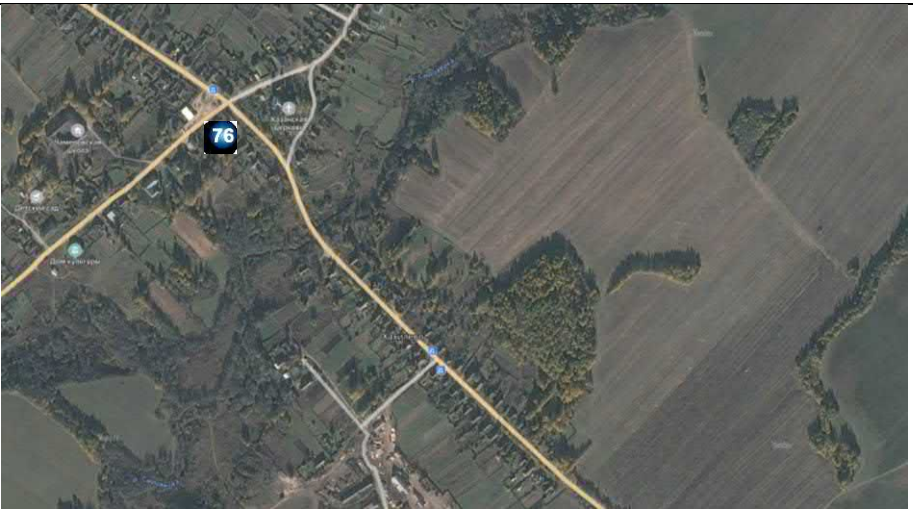
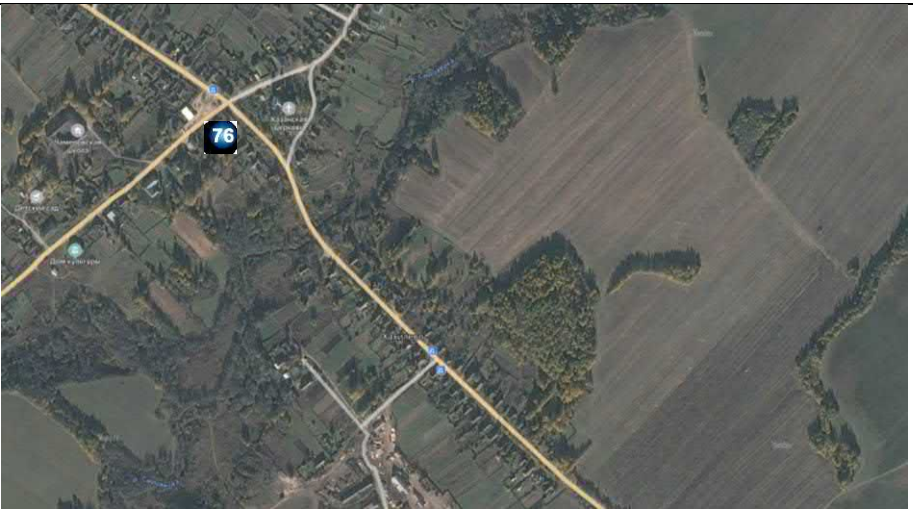
54	Площадка № 54 место накопления ТКО (д. Шарицы ул. Центральная рядом с д.2)	 Satellite map showing a rural area with a road network. A blue marker with the number 54 is placed on a road. The area is surrounded by dense green forest. Labels for 'Шарицы' and 'Любегощи' are visible on the map.
55	Площадка № 55 место накопления ТКО (с. Любегощи ул. Новая, д.18)	 Satellite map of a village area with several buildings and roads. A blue marker with the number 55 is placed on a road. The area is surrounded by fields and some trees.
56	Площадка № 56 место накопления ТКО (с. Любегощи ул. Центральная д.73)	 Satellite map of a village area with many buildings and roads. A blue marker with the number 56 is placed on a road. The area is surrounded by fields and some trees.

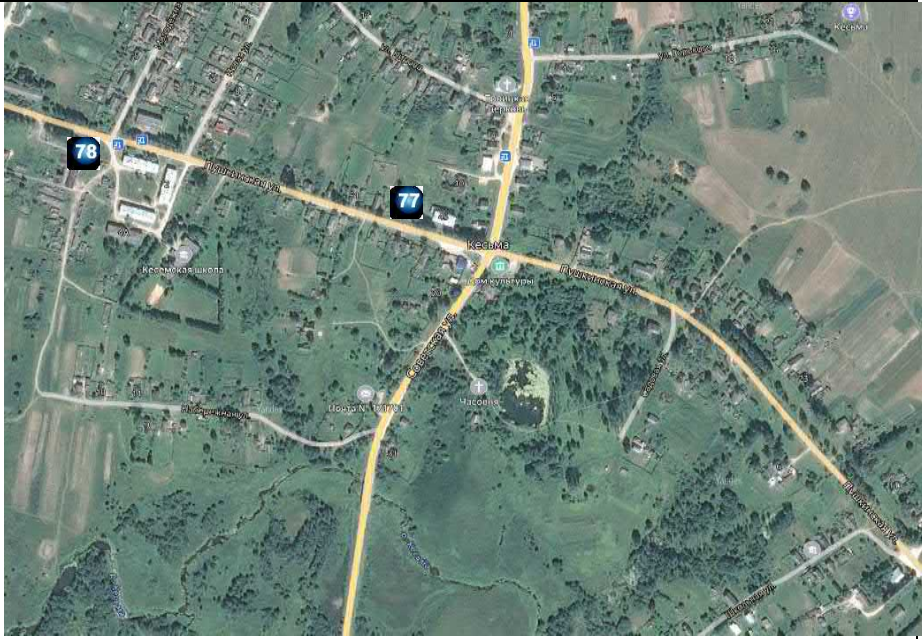

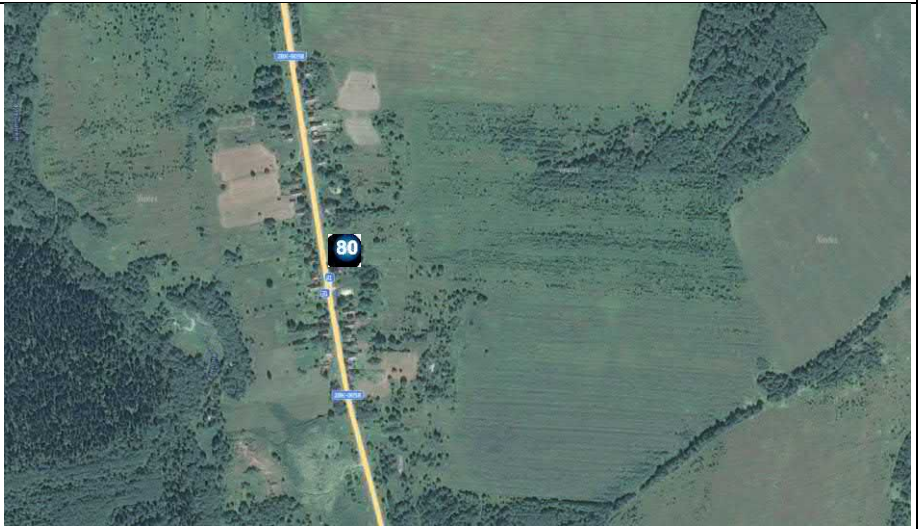
<p>57</p>	<p>Площадка № 57 место накопления ТКО (с. Любегощи, ул.Центральная напротив д.12)</p>	
<p>58</p>	<p>Площадка № 58 место накопления ТКО (с.Любегощи, ул.Центральная, напротив д.39)</p>	
<p>59</p>	<p>Площадка № 59 место накопления ТКО (с.Любегощи, ул.Заречная, напротив д.12)</p>	

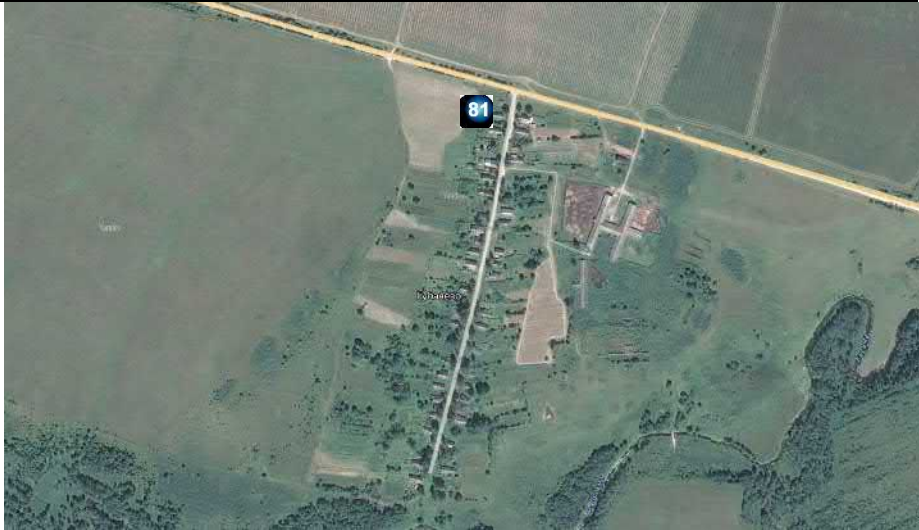
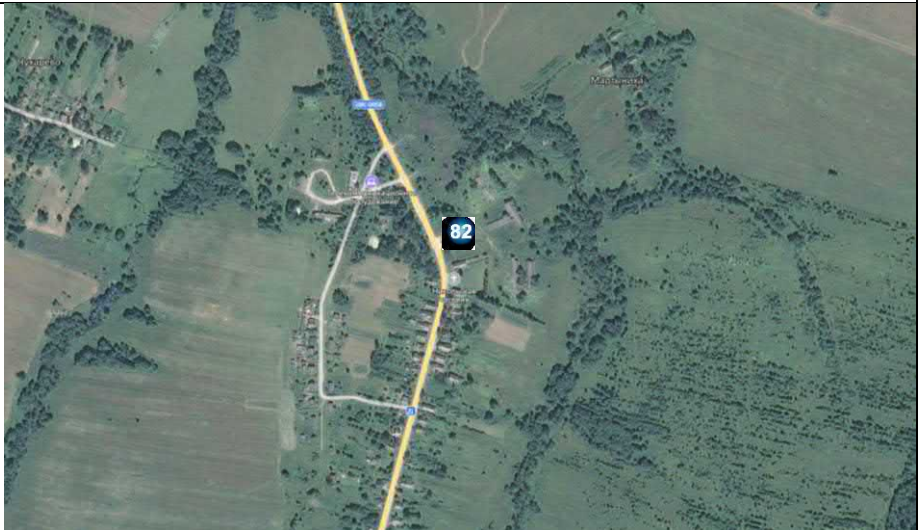

60	Площадка № 60 место накопления ТКО (с.Любегощи, ул.Заречная, у здания ДСУ)	
61	Площадка № 61 место накопления ТКО (д.Алферово, ул. Центральная рядом с кирпичными домами)	
62	Площадка № 62 место накопления ТКО (д.Остров в центре деревни)	


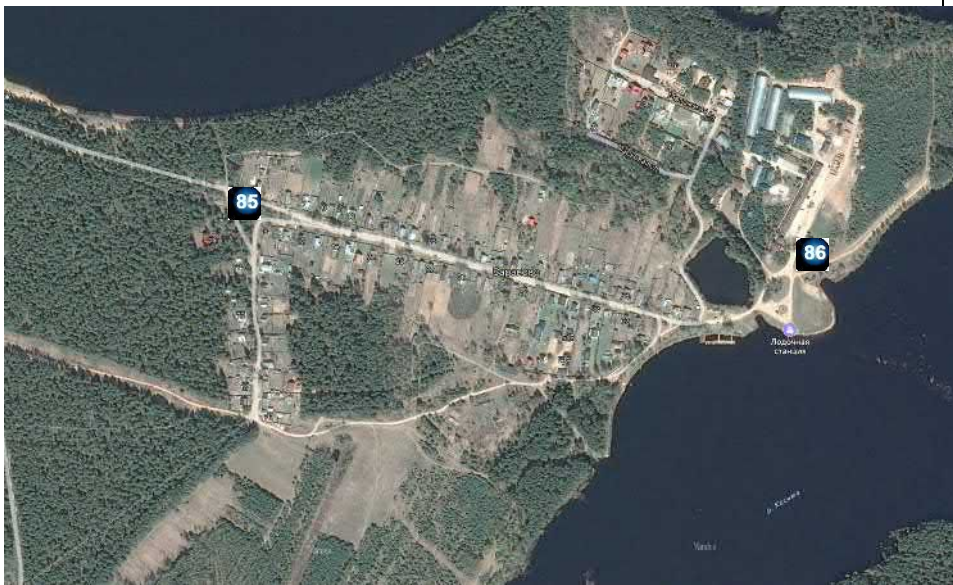
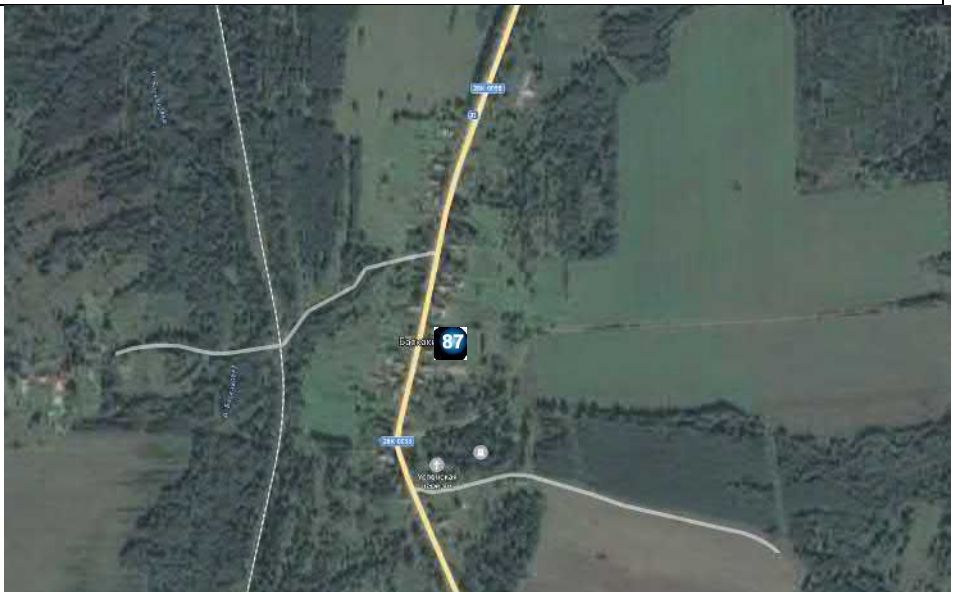
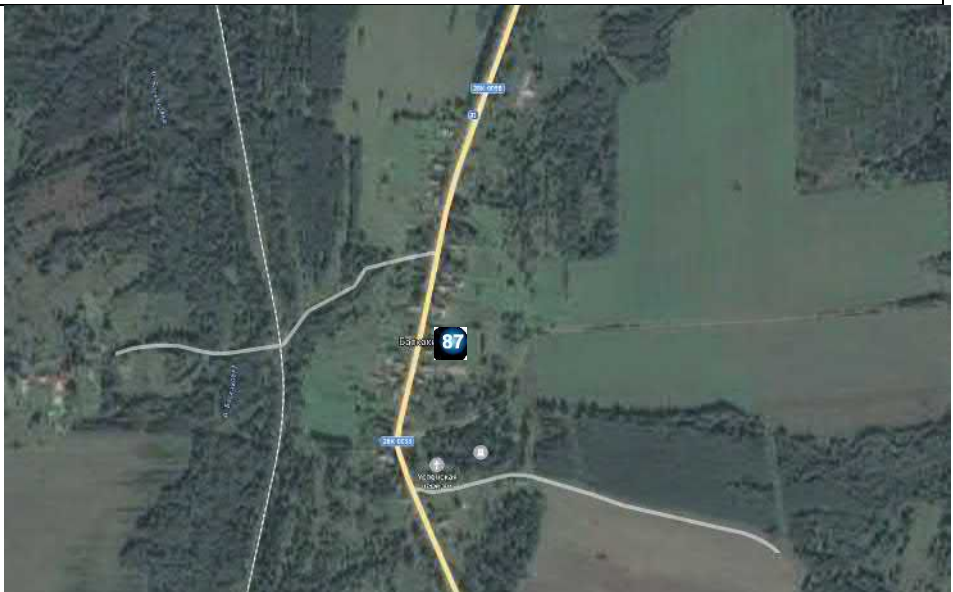
63	Площадка № 63 место накопления ТКО (д.Остров, д.10а)	
64	Площадка № 64 место накопления ТКО (с. Чамерово при въезде в село)	
65	Площадка № 65 место накопления ТКО (с. Чамерово напротив дома №22)	
66	Площадка № 66 место накопления ТКО (с. Чамерово у дома №37а, бывшее ДСУ)	
67	Площадка № 67 место накопления ТКО (с. Чамерово у дома №96)	
68	Площадка № 68 место накопления ТКО (с. Чамерово у дома №128)	

<p>69</p>	<p>Площадка № 69 место накопления ТКО, (д. Круглиха при въезде в деревню)</p>	
<p>70</p>	<p>Площадка № 70 место накопления ТКО, (д. Медведково около д.14)</p>	
<p>71</p>	<p>Площадка № 71 место накопления ТКО, (д. Суково при въезде в деревню с автодороги)</p>	

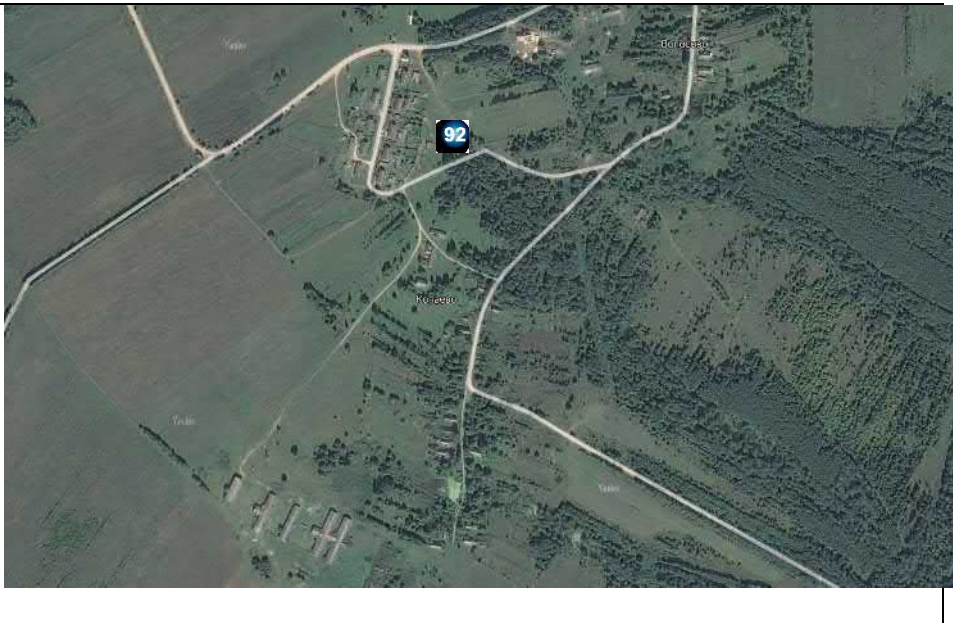
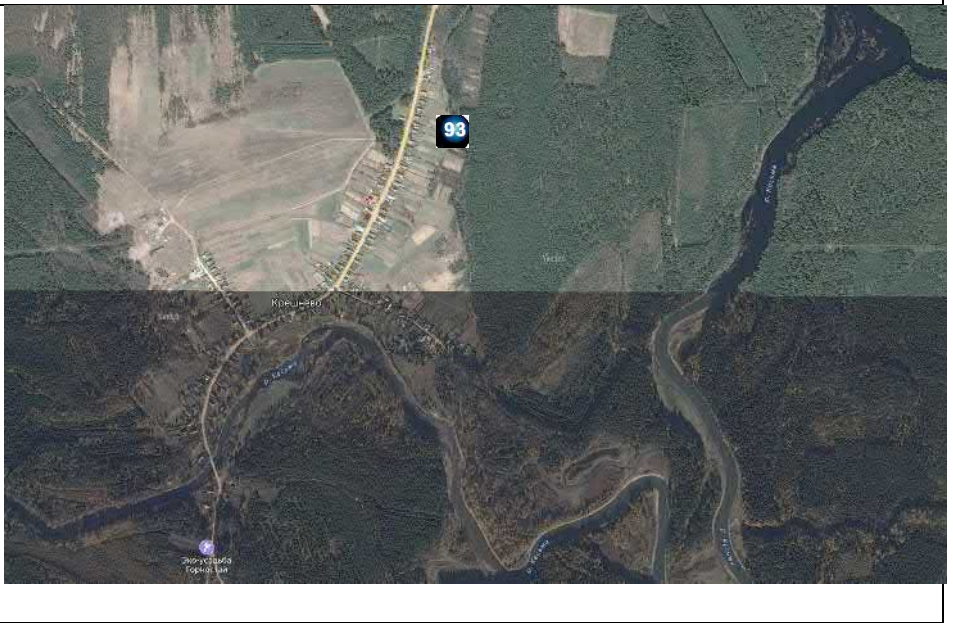
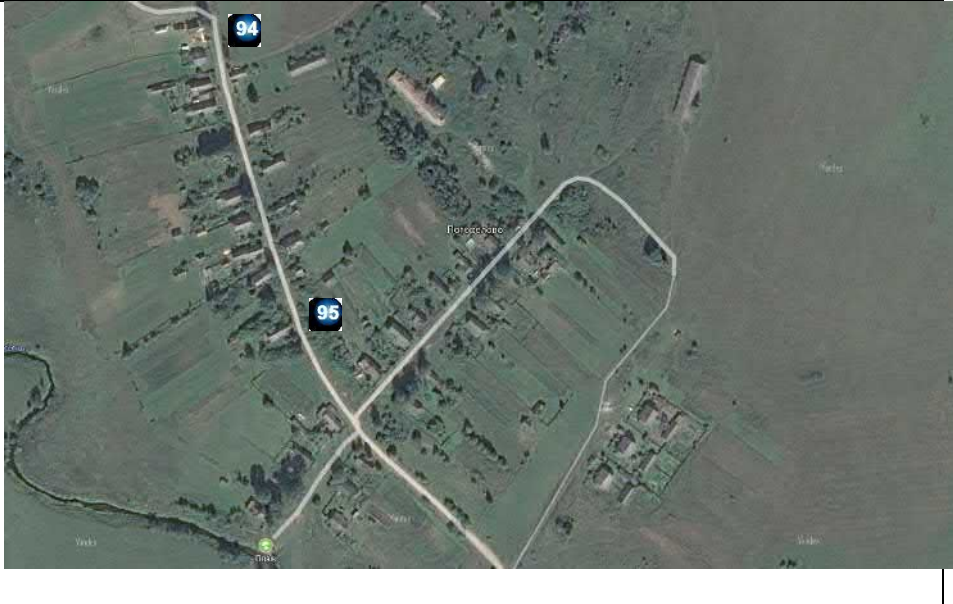
72	Площадка № 72 место накопления ТКО, (д. Ульяниха при въезде в деревню)	
73	Площадка №73 место накопления ТКО, (с. Чистая Дуброва при въезде в село)	
74	Площадка №74 место накопления ТКО, (с. Чистая Дуброва напротив ДК)	
75	Площадка № 75 место накопления ТКО, (с. Чистая Дуброва около дома №72)	
76	Площадка № 76 место накопления ТКО, (д. Хахилево рядом с территорией ИП Терехина В.Н.)	


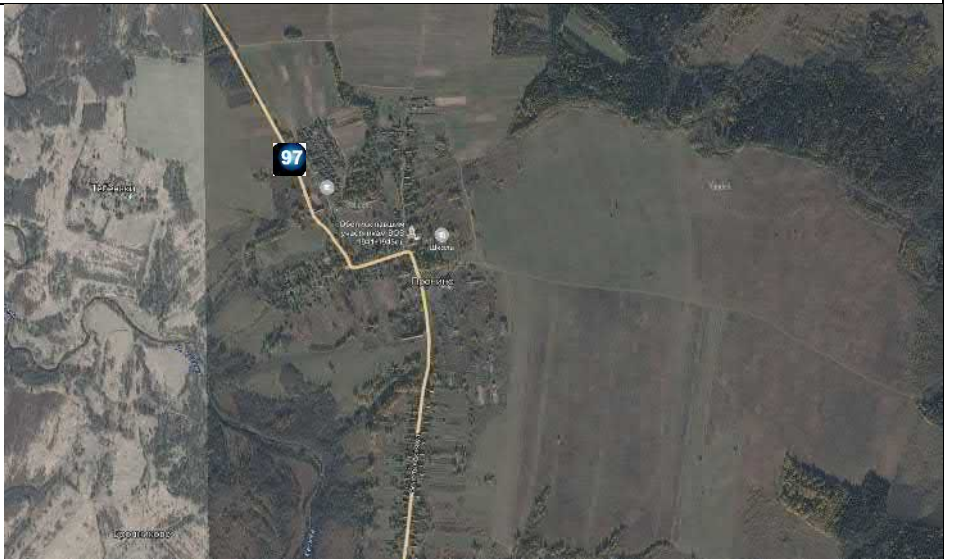

<p>77</p> <p>78</p>	<p>Площадка № 77 место накопления ТКО, (с.Кесьма ул. Советская, д. 10)</p> <p>Площадка № 78 место накопления ТКО, (с.Кесьма ул. Пушкинская, д. 3а)</p>	
<p>79</p>	<p>Площадка № 79 место накопления ТКО, (д. Большое Фоминское у д. № 35)</p>	
<p>80</p>	<p>Площадка №80 место накопления ТКО,(д. Алешино - рядом с автобусной остановкой)</p>	


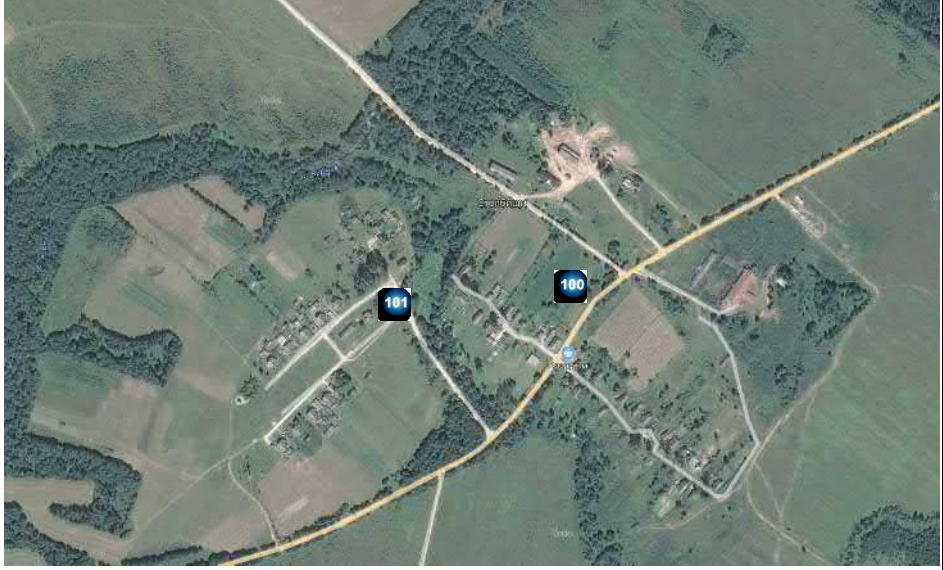
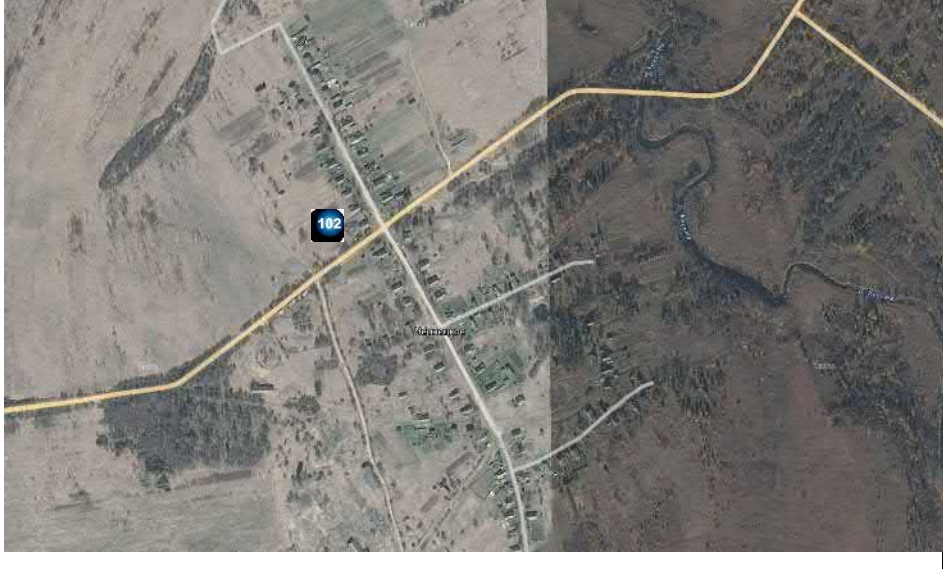
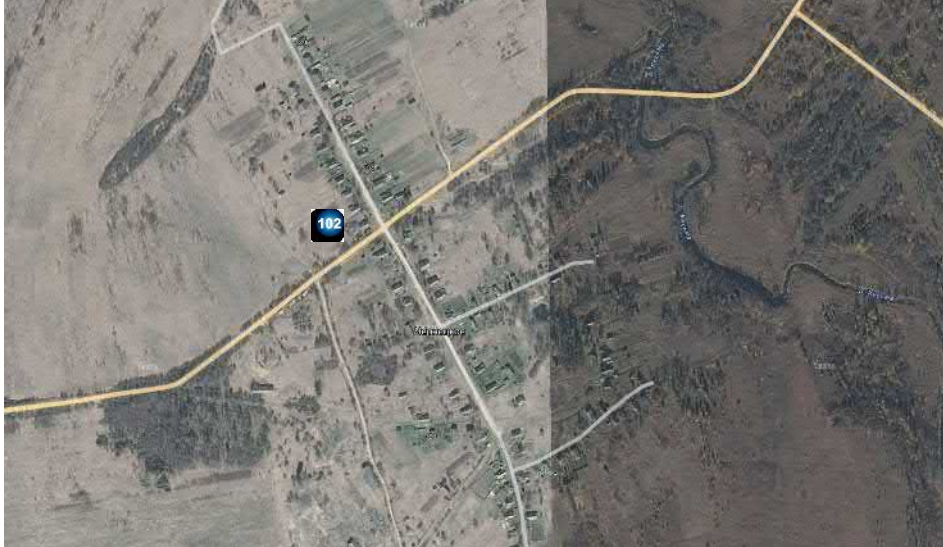
<p>81</p>	<p>Площадка №81 место накопления ТКО, (д. Губачево – около д.1)</p>	
<p>82</p>	<p>Площадка №82 место накопления ТКО, (д. Иван- Гора, д.21б возле магазина)</p>	
<p>83</p>	<p>Площадка №83 место накопления ТКО, (п. Овинищи, ул.Вокзальная, д.6а)</p>	

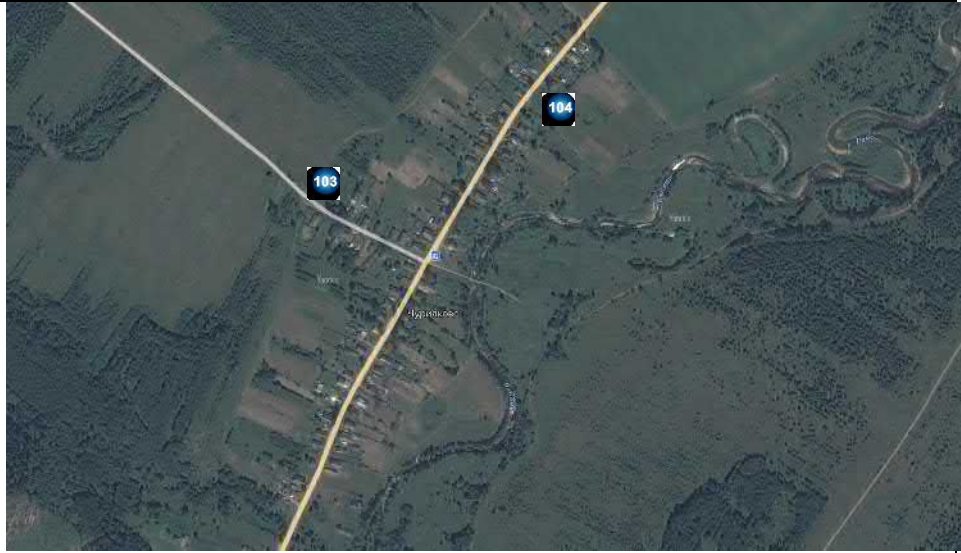
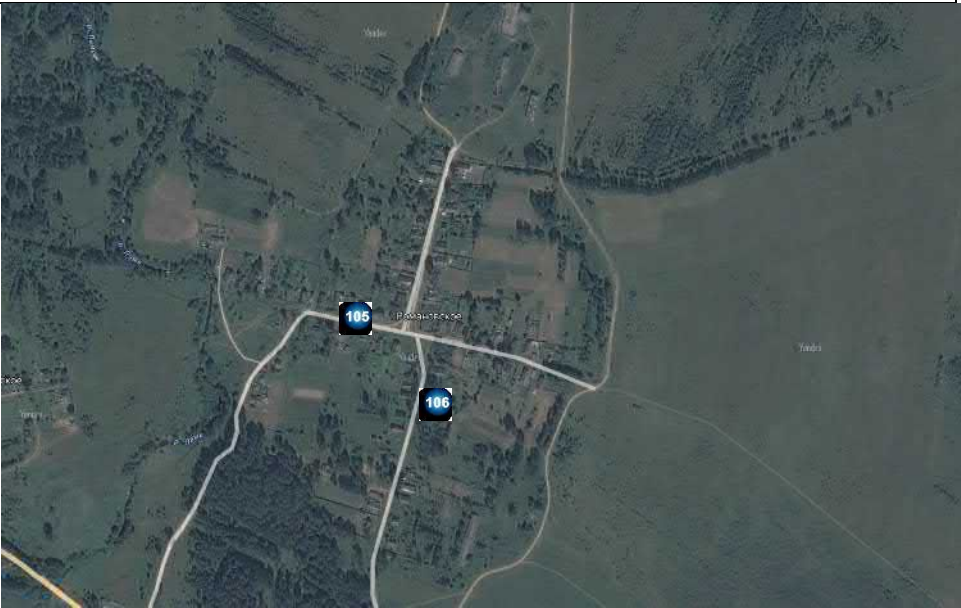



<p>84</p>	<p>Площадка № 84 место накопления ТКО,(д.Арефино д.21)</p>	
<p>85</p>	<p>Площадка № 85 место накопления ТКО, (д.Бараново при въезде в деревню)</p>	
<p>86</p>	<p>Площадка № 86 место накопления ТКО, (д.Бараново справа от дет. площадки)</p>	
<p>87</p>	<p>Площадка № 87 место накопления ТКО,(д.Баскаки между д.14а и д.12а.)</p>	

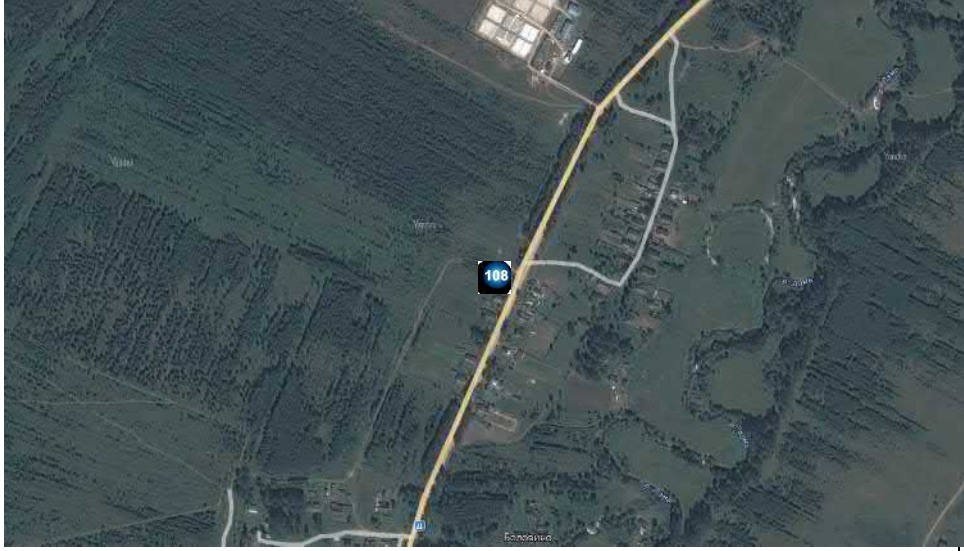


<p>88</p>	<p>Площадка № 88 место накопления ТКО, д.Восход около автогаража)</p>	
<p>89</p>	<p>Площадка №89 место накопления ТКО, (д.Иваново у д.83)</p>	
<p>90</p>	<p>Площадка №90 место накопления ТКО, (д.Иваново у д.88)</p>	
<p>91</p>	<p>Площадка №91 место накопления ТКО, (д.Иваново между д.57 и 57а)</p>	

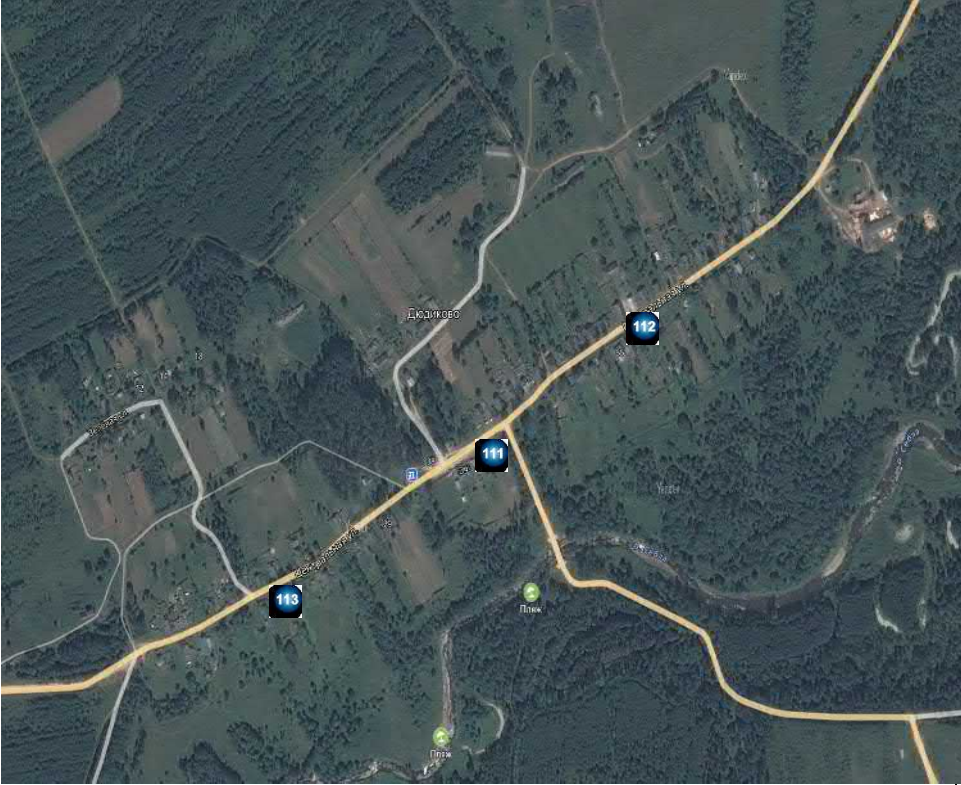

<p>92</p>	<p>Площадка №92 место накопления ТКО, (д.Копаево при въезде в деревню)</p>	
<p>93</p>	<p>Площадка № 93 место накопления ТКО, (д.Крешнево на въезде в деревню)</p>	
<p>94 95</p>	<p>Площадка №94 место накопления ТКО, (д.Погорелово при въезде в деревню)</p> <p>Площадка № 95 место накопления ТКО, (д.Погорелово около д.№21)</p>	




<p>96</p>	<p>Площадка № 96 место накопления ТКО, (д.Подлесное в центре у д.24)</p>	
<p>97</p>	<p>Площадка № 97 место накопления ТКО, (д.Пронино при въезде в деревню)</p>	
<p>98</p>	<p>Площадка №98 место накопления ТКО, (д. Самша-1)</p>	


99	Площадка № 99 место накопления ТКО, (д.Самша 2 у д.25 при въезде в деревню)	
100	Площадка № 100 место накопления ТКО, (д.Столбищи в центре деревни,у д.31)	
101	Площадка №101 место накопления ТКО, (д.Столбищи у д.60)	
102	Площадка №102 место накопления ТКО, (д.Чернецкое при въезде в деревню)	

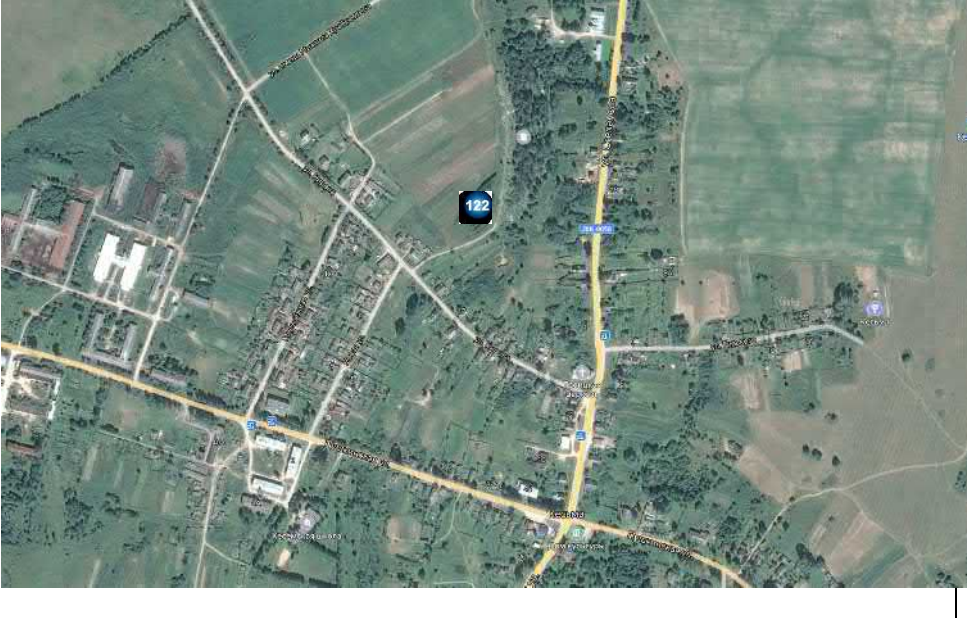

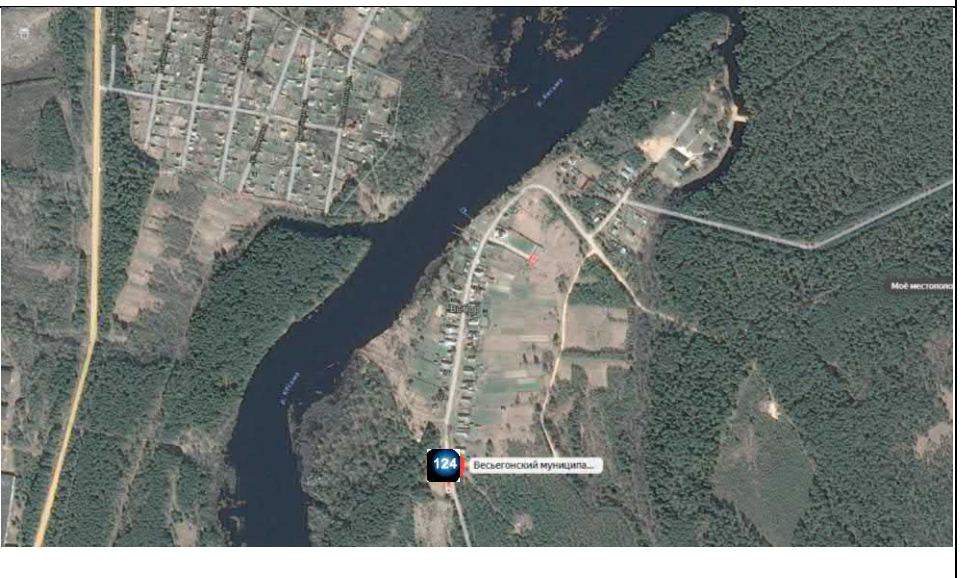
103	Площадка №103 место накопления ТКО, (д. Чурилково при въезде в деревню)	
104	Площадка №104 место накопления ТКО, (д. Чурилково у дома № 66)	
105	Площадка №105 место накопления ТКО, (с. Романовское у здания администрации сельского поселения)	
106	Площадка №106 место накопления ТКО, (с. Романовское ул.Центральная в центре села)	
107	Площадка №107 место накопления ТКО, (д. Беньково при въезде в деревню)	

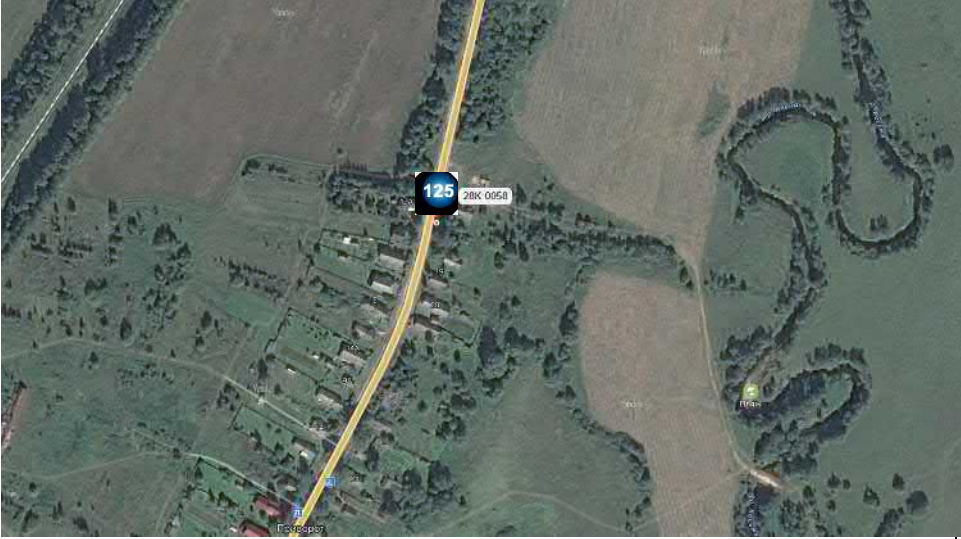

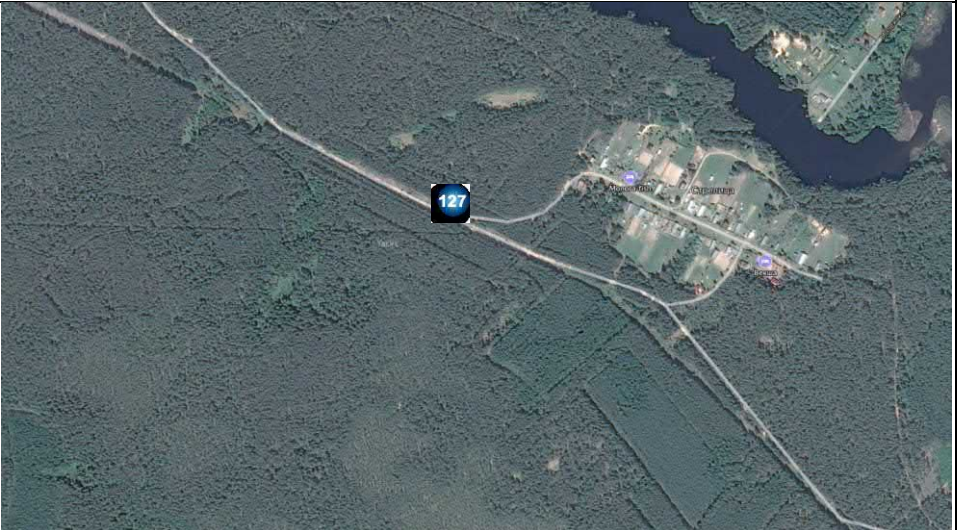
108	Площадка №108 место накопления ТКО,(д.Боловино ул. Новая около дома № 14)	 Satellite map showing a road intersection in a rural area. A blue marker with the number '108' is placed on the road. The surrounding area includes fields, trees, and some buildings. Labels like 'Боловино' and 'ул. Новая' are visible on the map.
109	Площадка №109 место накопления ТКО, (д. Бриково при въезде в деревню с правой стороны)	 Satellite map showing a road intersection in a rural area. A blue marker with the number '109' is placed on the road. The surrounding area includes fields, trees, and some buildings. Labels like 'Бриково' and 'ул. Новая' are visible on the map.
110	Площадка №110 место накопления ТКО, (д. Горка (Романовское) около дома № 7)	 Satellite map showing a road intersection in a rural area. A blue marker with the number '110' is placed on the road. The surrounding area includes fields, trees, and some buildings. Labels like 'Горка' and 'ул. Новая' are visible on the map.

<p>111</p> <p>112</p> <p>113</p>	<p>Площадка №111 место накопления ТКО, (д.Дюдиково ул. Центральная около поворота на пос.Брейтово)</p> <p>Площадка №112 место накопления ТКО, (д.Дюдиково ул. Центральная рядом с Домом досуга)</p> <p>Площадка №113 место накопления ТКО, (д.Дюдиково ул. Центральная около дома № 87)</p>	
<p>114</p>	<p>Площадка №114 место накопления ТКО,(д. Огнишино, д.11 около бывшего магазина)</p>	

<p>115</p> <p>116</p>	<p>Площадка №115 место накопления ТКО,(д. Противье, ул. Жигарева, д.25)</p> <p>Площадка №116 место накопления ТКО,(д. Противье ул. Рыбацкая у д.№2)</p>	
<p>117</p>	<p>Площадка №117 место накопления ТКО,(д.Приворот д.№32)</p>	
<p>118</p>	<p>Площадка №118 место накопления ТКО,(п. РомановскийЛьно завод д.12)</p>	

119	Площадка №119 место накопления ТКО,(д.Савино д.1)	 Satellite map showing a rural area with a road and a small cluster of buildings. A blue marker with the number 119 is placed on the road. The area is surrounded by dense green vegetation.
120	Площадка №120 место накопления ТКО, (д.Топорищево д.27)	 Satellite map showing a rural area with a road and a small cluster of buildings. A blue marker with the number 120 is placed on the road. The area is surrounded by dense green vegetation.
121	Площадка №121 место накопления ТКО,(д.Подольск ое д.8 напротив школы)	 Satellite map showing a rural area with a road and a small cluster of buildings. A blue marker with the number 121 is placed on the road. The area is surrounded by dense green vegetation.

122	Площадка №122 место накопления ТКО, (с. Кесьма проезд Тихий)	
123	Площадка №123 место накопления ТКО, (д. Горка пер. Хвойный ряд)	
124	Площадка №124 место накопления ТКО, (д. Выбор при въезде в деревню)	

125	Площадка №125 место накопления ТКО, (д.Приворот за д.18)	 <p>A satellite map showing a rural settlement with a road running through it. A blue marker with the number '125' and the text '28K 0054' is placed on the road. The area is surrounded by green fields and some trees.</p>
126	Площадка №126 место накопления ТКО, (д. Макарово при въезде в деревню)	 <p>A satellite map showing a rural settlement with a road running through it. A blue marker with the number '126' and the text 'Веселогонский муниципа...' is placed on the road. The area is surrounded by brown fields and some trees.</p>
127	Площадка №127 место накопления ТКО, (д.Стрелица при въезде в деревню).	 <p>A satellite map showing a rural settlement with a road running through it. A blue marker with the number '127' is placed on the road. The area is surrounded by green fields and some trees.</p>